1

Projekt techniczny

Projekt architektoniczno-budowlany

Nazwa zamierzenia budowlanego

Budowa dwóch pergoli rekreacyjnych
usytuowanych na placu Narutowicza, w dzielnicy Ochota w mieście st. Warszawie

Adres obiektu budowlanego	Kategoria obiektu budowlanego
pl. Narutowicza, w dzielnicy Ochota w m. st. Warszawa	**Kategoria VIII, Inne budowle**
Identyfikatory jednostki ewidencyjnej / obrębu ewidencyjnego	Nazwa i nr. obr. ewid. i nr. dz. ewid. na których obiekt jest usytuowany
146506_8.0205.3, 146506_8.0205.5 (część)	**obręb: 20205 dz. nr ew: 3 oraz 5 (część)**

Inwestor

Inwestor	Adres
Prezydent m.st. Warszawy reprezentowany przez Pana Dariusza Mosaka - Zastępcę Dyrektora ds. Przygotowania Inwestycji Drogowych Stołecznego Zarządu Rozbudowy Miasta	**ul. Senatorska 29/31, 00-099 Warszawa**
Telefon	Adres email
22 277 58 00	**szrm@szrm.pl**

Jednostka projektowa w zakresie projektu architektonicznego

[redacted]

Uprawnienia budowlane do projektowania bez ograniczeń w specjalności architektonicznej

Członkowie zespołu projektowego

[redacted]

Data opracowania

03.09.2026

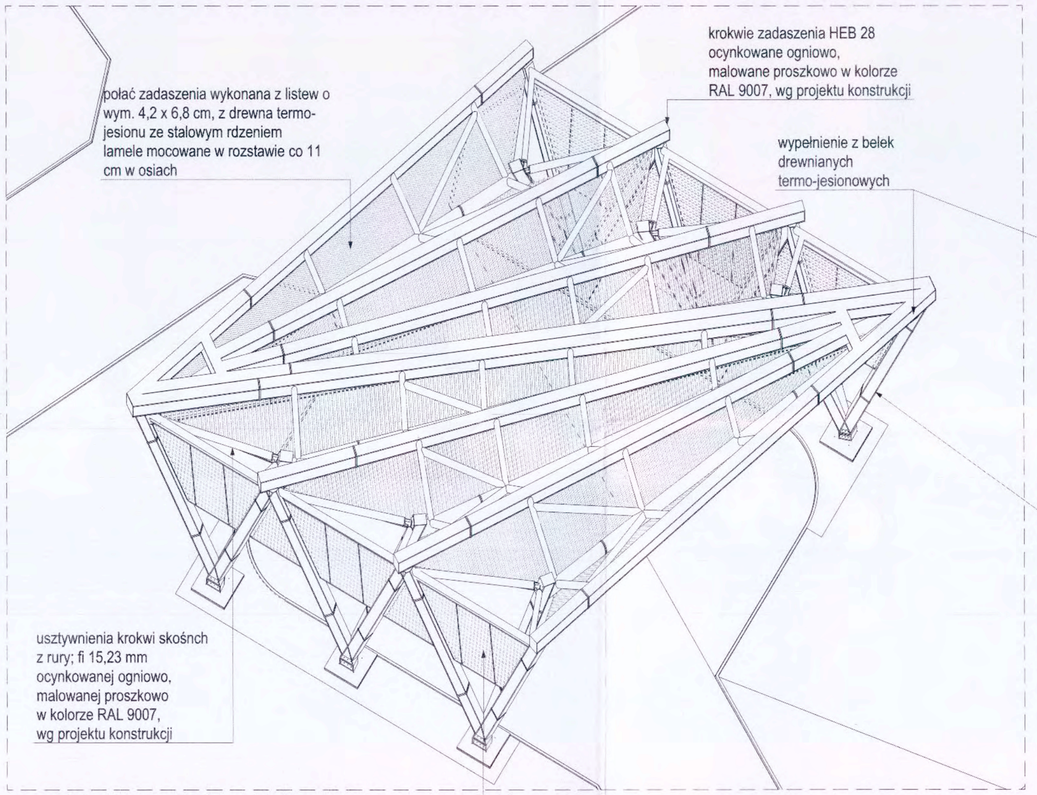

AKSONOMETRIE PERGOLI 1 - Z LOTU PTAKA

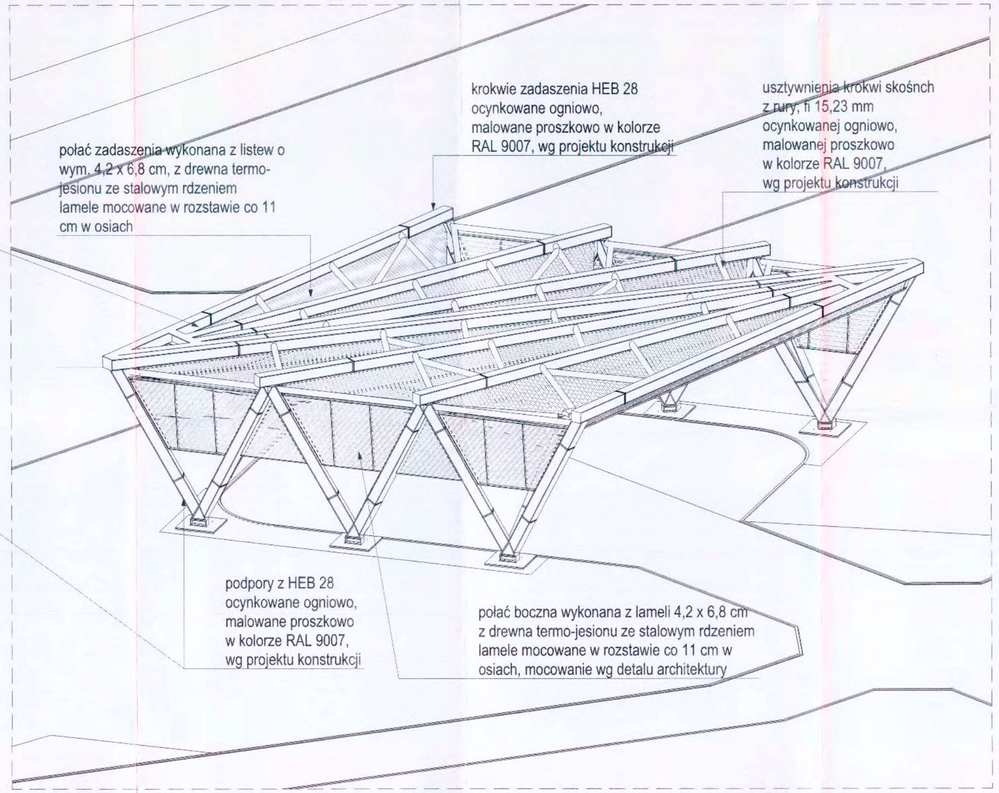

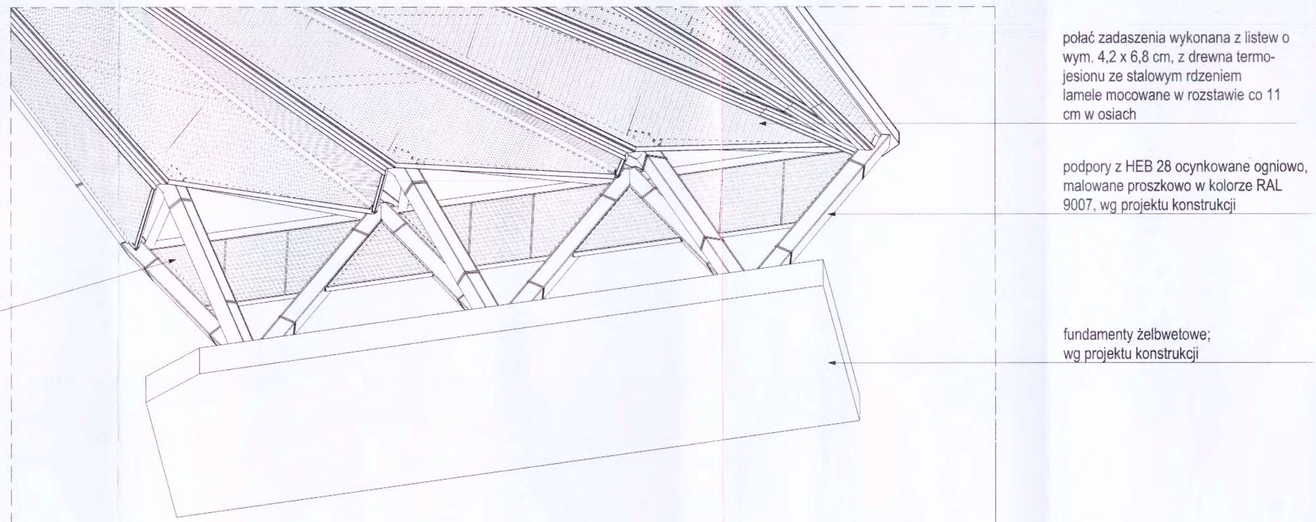

AKSONOMETRIE PERGOLI 1 - OD SPODU

Uwaga!

Autorem niniejszego projektu, który podlega ochronie na mocy Ustawy z dnia 4 lutego 1994r. o prawie autorskim i prawach pokrewnych Dz.U.Nr 24 Poz. 83Z 1994r. jest Pracownia 4am Architekci s.c.

Nie należy odmierzać wymiarów z rysunku, ani używać go jako szablonu. Przed przystąpieniem do prac budowlanych wszystkie wymiary należy sprawdzić w naturze. W przypadku stwierdzenia niezgodności należy zwrócić się do projektanta. W przypadku rozbieżności wymiarowych pomiędzy rysunkami detali i całości projektowanego elementu podstawą wymiarowania są rysunki detali.

Projekt

Budowa dwóch pergoli rekreacyjnych
usytuowanych na terenie placu Narutowicza, w dzielnicy Ochota w mieście st. Warszawie

Inwestor

Miasto Stołeczne Warszawa
Stołeczny Zarząd Rozbudowy Miasta
Senatorska 29/31 Warszawa, 00-099

Architektura

Uprawnienia budowlane do projektowania
bez ograniczeń w specjalności architektonicznej

Zespół autorski

Faza projektu
Projekt techniczny

Branża
Architektura

Tytuł rysunku
Aksonometrie pergoli 1

Numer rysunku
SR-NAR-PT.SCH.03

Obiekt	Etap	Typ	Rysunek	Arkusz	Rewizja

Nr rewizji Opis rewizji

Skala	Data	Rysował	Strona
	03.09.2026		

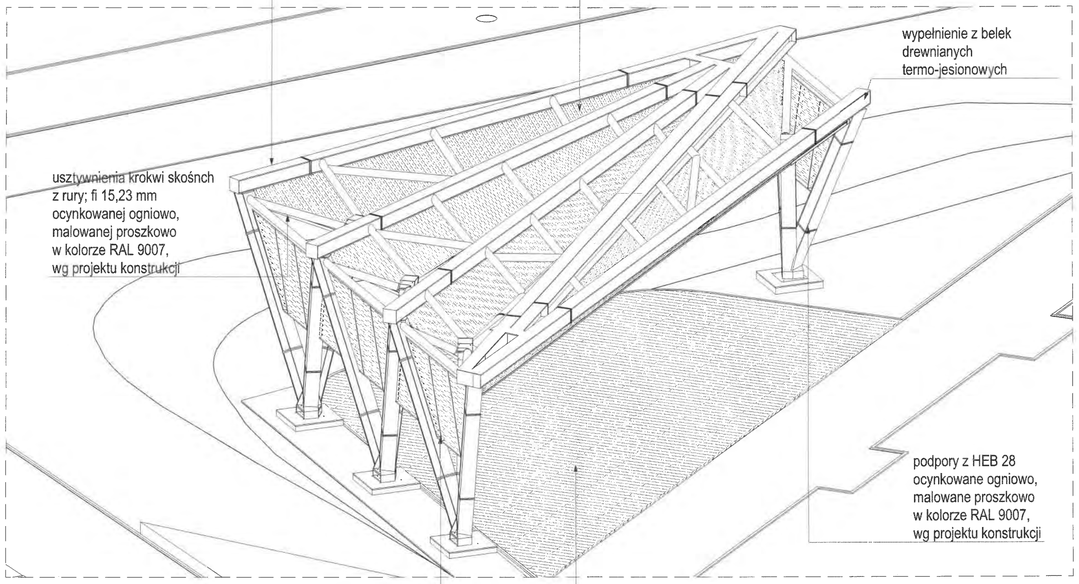

AKSONOMETRIA PERGOLI 2 Z LOTU PTAKA



AKSONOMETRIA PERGOLI 2 OD SPODU

Uwaga!

Autorem niniejszego projektu, który podlega ochronie na mocy Ustawy z dnia 4 lutego 1994r. o prawie autorskim i prawach pokrewnych Dz.U.Nr 24 Poz. 83Z 1994r. jest Pracownia 4am Architekci s.c.

Nie należy odmierzać wymiarów z rysunku, ani używać go jako szablonu. Przed przystąpieniem do prac budowlanych wszystkie wymiary należy sprawdzić w naturze. W przypadku stwierdzenia niezgodności należy zwrócić się do projektanta. W przypadku rozbieżności wymiarowych pomiędzy rysunkami detali i całości projektowanego elementu podstawą wymiarowania są rysunki detali.

Projekt

Budowa dwóch pergoli rekreacyjnych

usytuowanych na terenie placu Narutowicza, w dzielnicy Ochota w mieście st. Warszawie

Inwestor

Miasto Stołeczne Warszawa
Stołeczny Zarząd Rozbudowy Miasta

Senatorska 29/31 Warszawa, 00-099

Architektura

Uprawnienia budowlane do projektowania bez ograniczeń w specjalności architektonicznej

Zespół autorski

Faza projektu

Projekt techniczny

Branża

Architektura

Tytuł rysunku

Aksonometrie pergoli 2

Numer rysunku

SR-NAR-PT.SCH.04

Obiekt	Etap	Typ	Rysunek	Arkusz	Rewizja

Nr rewizji Opis rewizji

Skala	Data	Rysował	Strona
	03.09.2026		

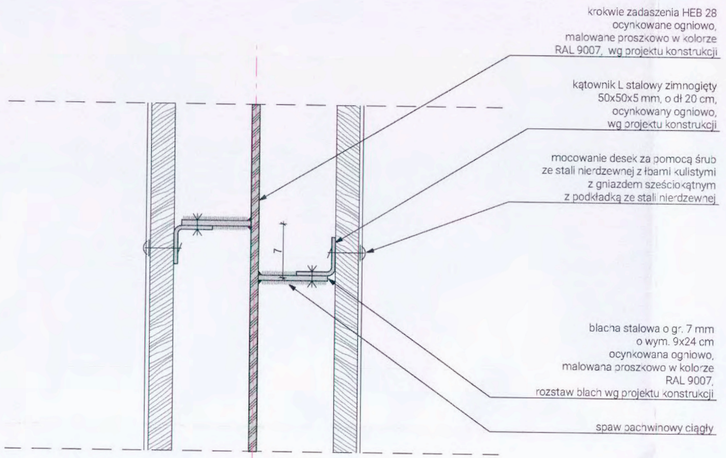

PRZEKRÓJ PRZEZ KROKIEW GÓRNĄ

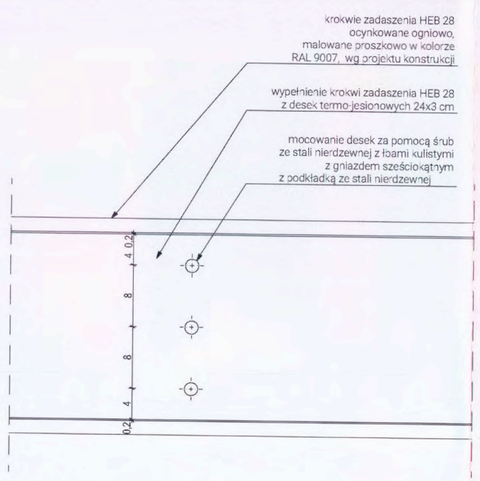

WIDOK KROKWI GÓRNEJ

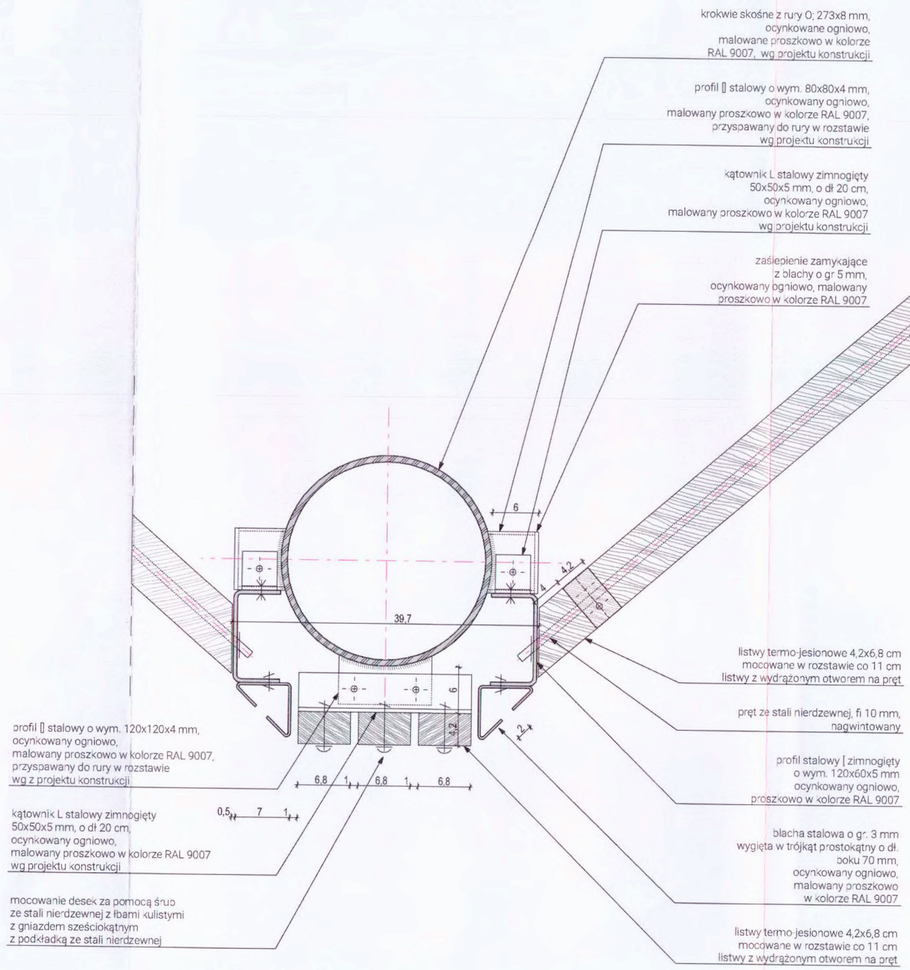

PRZEKRÓJ PRZEZ KALENICĘ I KROKIEW GÓRNĄ

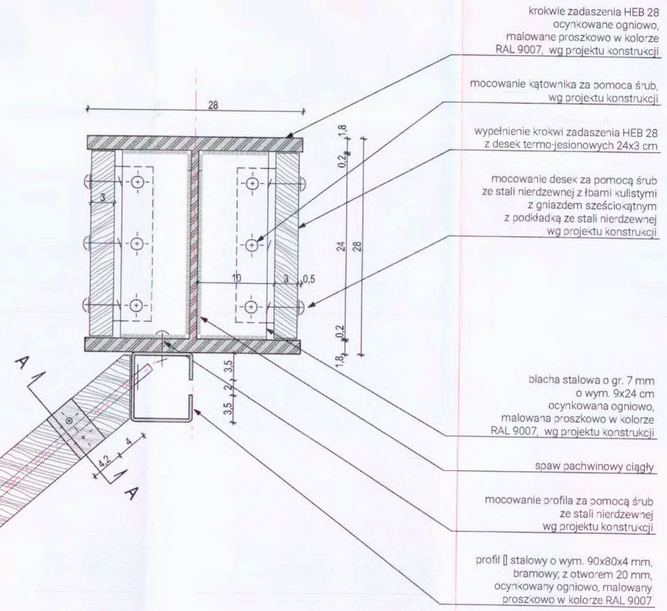

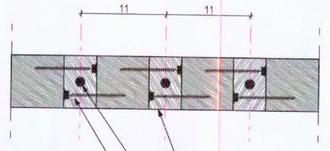

PRZEKRÓJ A-A PRZEZ LISTWY

Uwaga!

Autorem niniejszego projektu, który podlega ochronie na mocy Ustawy z dnia 4 lutego 1994r. o prawie autorskim i prawach pokrewnych Dz.U.Nr 24 Poz. 83Z 1994r. jest Pracownia 4am Architekci s.c.

Nie należy odmierzać wymiarów z rysunku, ani używać go jako szablonu. Przed przystąpieniem do prac budowlanych wszystkie wymiary należy sprawdzić w naturze. W przypadku stwierdzenia niezgodności należy zwrócić się do projektanta. W przypadku rozbieżności wymiarowych pomiędzy rysunkami detali i całości projektowanego elementu podstawą wymiarowania są rysunki detali.

Projekt

Budowa dwóch pergoli rekreacyjnych
usytuowanych na terenie placu Narutowicza, w dzielnicy Ochota w mieście st. Warszawie

Inwestor

Miasto Stołeczne Warszawa
Stołeczny Zarząd Rozbudowy Miasta
Senatorska 29/31 Warszawa, 00-099

Architektura

Uprawnienia budowlane do projektowania
bez ograniczeń w specjalności architektonicznej

Zespół autorski

Faza projektu

Projekt techniczny

Branża

Architektura

Tytuł rysunku

Detale mocowania elementów wykończeniowych pergoli, cz.1

Numer rysunku

SR-NAR-PT.DE.03

Obiekt	Etap	Typ	Rysunek	Arkusz	Rewizja

Nr rewizji | Opis rewizji

Skala	Data	Rysował	Strona
1:5	03.09.2026		

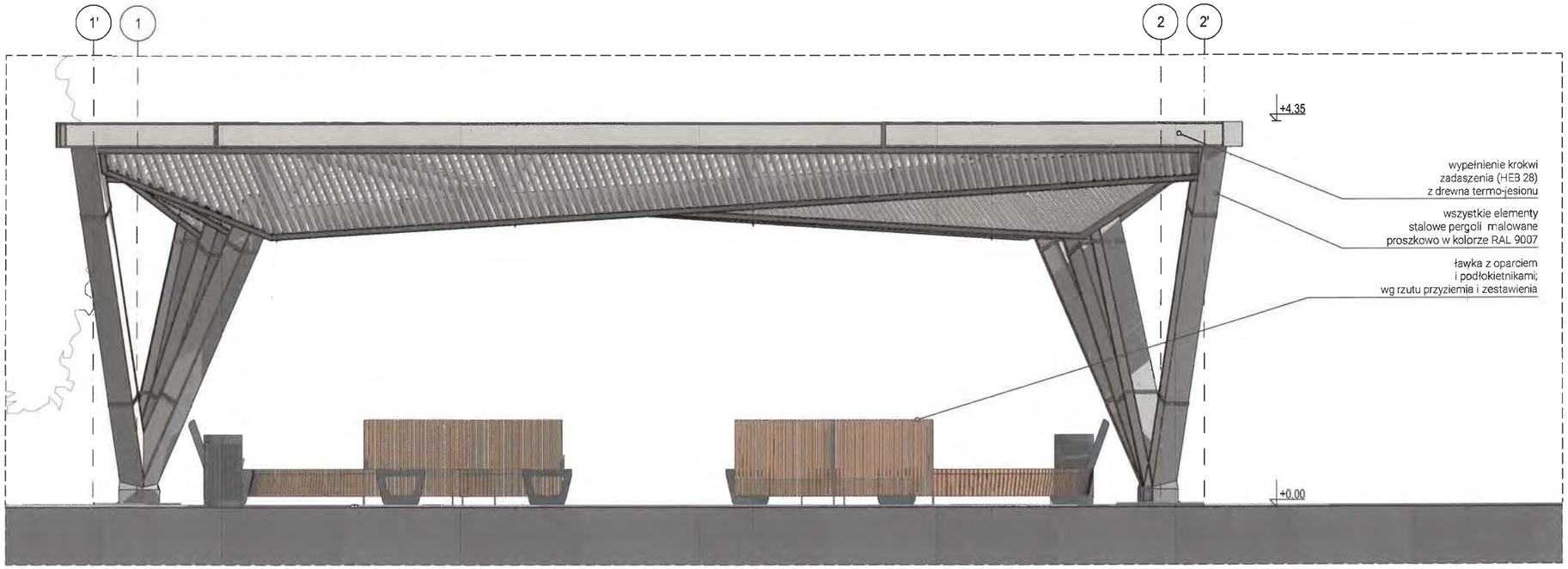

ELEWACJA POŁUDNIOWO-WSCHODNIA PERGOLI 1

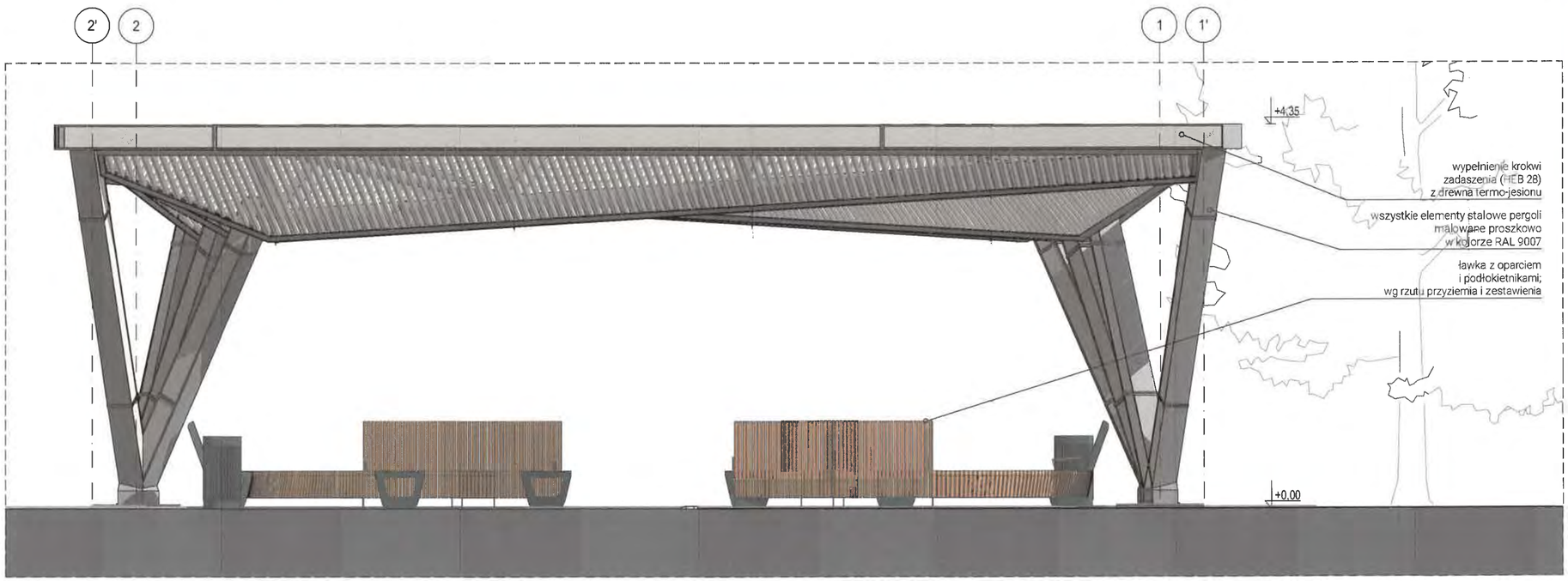

ELEWACJA PÓŁNOCNO-ZACHODNIA PERGOLI 1

Uwaga!

Autorem niniejszego projektu, który podlega ochronie na mocy Ustawy z dnia 4 lutego 1994r. o prawie autorskim i prawach pokrewnych Dz.U.Nr 24 Poz. 83Z 1994r. jest Pracownia 4am Architekci s.c.

Nie należy odmierzać wymiarów z rysunku, ani używać go jako szablonu. Przed przystąpieniem do prac budowlanych wszystkie wymiary należy sprawdzić w naturze. W przypadku stwierdzenia niezgodności należy zwrócić się do projektanta. W przypadku rozbieżności wymiarowych pomiędzy rysunkami detali i całości projektowanego elementu podstawą wymiarowania są rysunki detali.

Projekt

Budowa dwóch pergoli rekreacyjnych
usytuowanych na terenie placu Narutowicza, w dzielnicy Ochota w mieście st. Warszawie

Inwestor

Miasto Stołeczne Warszawa
Stołeczny Zarząd Rozbudowy Miasta
Senatorska 29/31 Warszawa, 00-099

Architektura

Uprawnienia budowlane do projektowania
bez ograniczeń w specjalności architektonicznej

Zespół autorski

Faza projektu
Projekt techniczny

Branża
Architektura

Tytuł rysunku
Elewacje (S-E i N-W) pergoli 1

Numer rysunku
SR-NAR-PT.EL.1.02

Obiekt	Etap	Typ	Rysunek	Arkusz	Rewizja

Nr rewizji Opis rewizji

Skala	Data	Rysował	Strona
1:50	03.09.2026	BC	

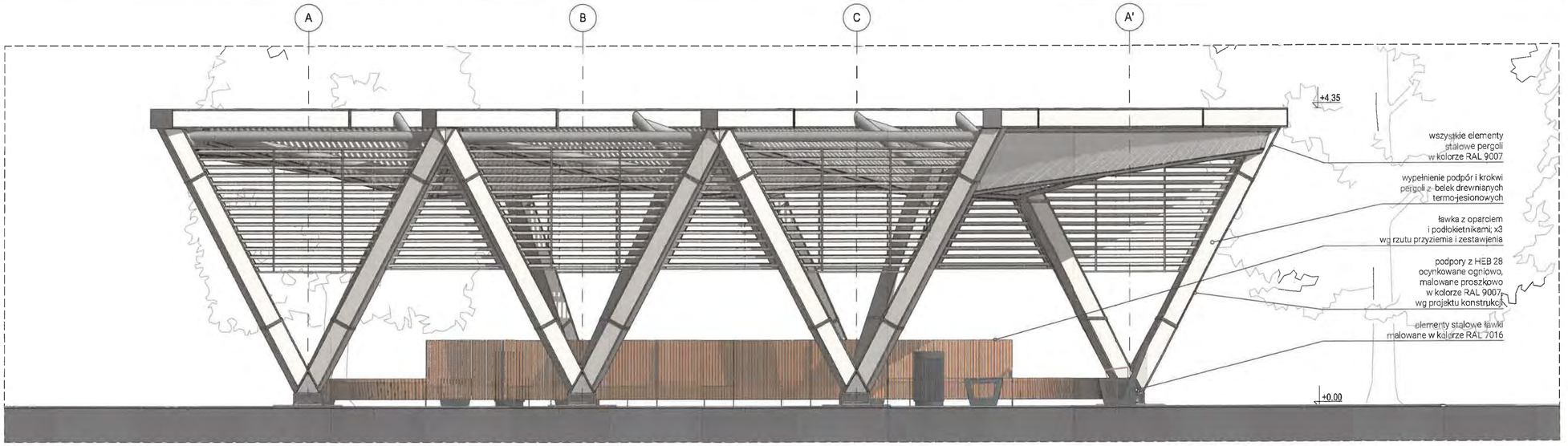

ELEWACJA POŁUDNIOWO-ZACHODNIA PERGOLI 1

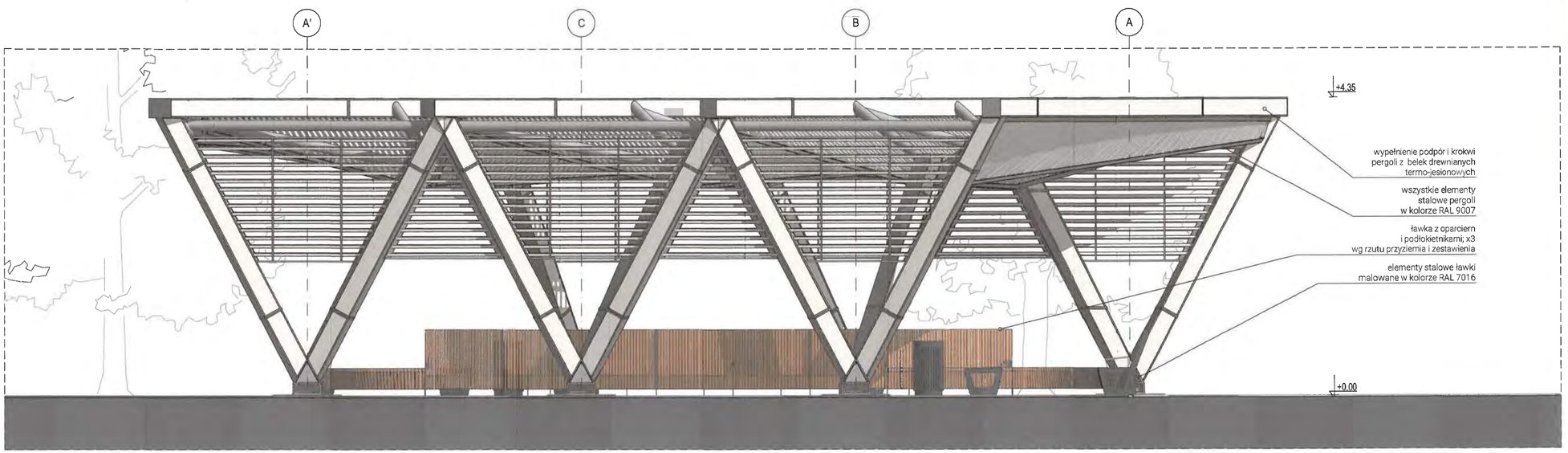

ELEWACJA PÓŁNOCNO-WSCHODNIA PERGOLI 1

Uwaga!

Autorem niniejszego projektu, który podlega ochronie na mocy Ustawy z dnia 4 lutego 1994r. o prawie autorskim i prawach pokrewnych Dz.U.Nr 24 Poz. 83Z 1994r. jest Pracownia 4am Architekci s.c.

Nie należy odmierzać wymiarów z rysunku, ani używać go jako szablonu. Przed przystąpieniem do prac budowlanych wszystkie wymiary należy sprawdzić w naturze. W przypadku stwierdzenią niezgodności należy zwrócić się do projektanta. W przypadku rozbieżności wymiarowych pomiędzy rysunkami detali i całości projektowanego elementu podstawą wymiarowania są rysunki detali.

Projekt

Budowa dwóch pergoli rekreacyjnych
usytuowanych na terenie placu Narutowicza, w dzielnicy Ochota w mieście st. Warszawie

Inwestor

Miasto Stołeczne Warszawa
Stołeczny Zarząd Rozbudowy Miasta
Senatorska 29/31 Warszawa, 00-099

Architektura

P

Uprawnienia budowlane do projektowania
bez ograniczeń w specjalności architektonicznej

Zespół autorski

Faza projektu

Projekt techniczny

Branża

Architektura

Tytuł rysunku

Elewacje (S-W i N-E) pergoli 1

Numer rysunku

SR-NAR-PT.EL.1.01

Obiekt	Etap	Typ	Rysunek	Arkusz	Rewizja

Nr rewizji Opis rewizji

Skala	Data	Rysował	Strona
1:50	03.09.2026	BC	

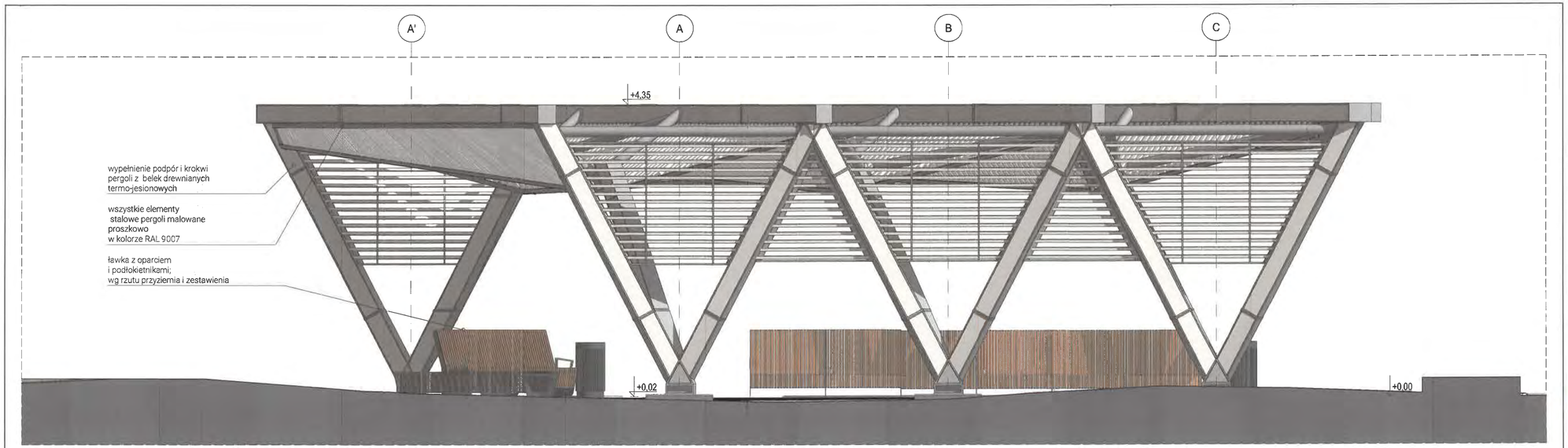

ELEWACJA POŁUDNIOWO-ZACHODNIA PERGOLI 2

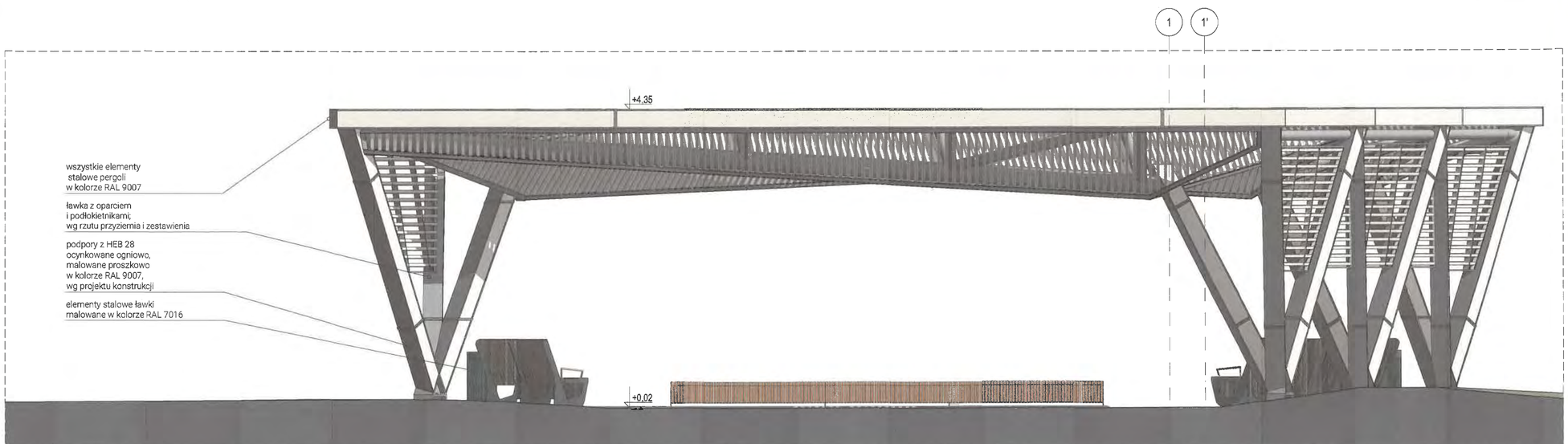

ELEWACJA PÓŁNOCNO-ZACHODNIA PERGOLI 2

Uwaga!

Autorem niniejszego projektu, który podlega ochronie na mocy Ustawy z dnia 4 lutego 1994r. o prawie autorskim i prawach pokrewnych Dz.U.Nr 24 Poz. 83Z 1994r. jest Pracownia 4am Architekci s.c.

Nie należy odmierzać wymiarów z rysunku, ani używać go jako szablonu. Przed przystąpieniem do prac budowlanych wszystkie wymiary należy sprawdzić w naturze. W przypadku stwierdzenia niezgodności należy zwrócić się do projektanta. W przypadku rozbieżności wymiarowych pomiędzy rysunkami detali i całości projektowanego elementu podstawą wymiarowania są rysunki detali.

Projekt

Budowa dwóch pergoli rekreacyjnych
usytuowanych na terenie placu Narutowicza, w dzielnicy Ochota w mieście st. Warszawie

Inwestor

Miasto Stołeczne Warszawa
Stołeczny Zarząd Rozbudowy Miasta
Senatorska 29/31 Warszawa, 00-099

Architektura

Uprawnienia budowlane do projektowania bez ograniczeń w specjalności architektonicznej

Zespół autorski

Faza projektu

Projekt techniczny

Branża

Architektura

Tytuł rysunku

Elewacje (S-W i N-W) pergoli 2

Numer rysunku

SR-NAR-PT.EL.2.01

Obiekt	Etap	Typ	Rysunek	Arkusz	Rewizja

Nr rewizji Opis rewizji

Skala	Data	Rysował	Strona
1:50	03.09.2026	BC	



Oświadczam, że niniejszy dokument został opracowany w wyniku prac geodezyjnych i kartograficznych, których rezultaty zawiera operat techniczny pozytywnie zweryfikowany. Jednocześnie informuję, że jestem świadomy odpowiedzialności karnej za złożenie fałszywego oświadczenia.

Identyfikator zgłoszenia prac geodezyjnych	BG-WOZ-OZ.6640.73.2026.PGE
Organ służby geodezyjnej, który otrzymał zgłoszenie.	Prezydent m.st. Warszawy
Wykonawca prac geodezyjnych	PRZEDSIĘBIORSTWO USŁUG GEODEZYJNYCH I GEOTECHNICZNYCH GEOBLOK – BK Sp.z o.o. 04-769 Warszawa, ul. Szaflarów 33 tel./fax 22 663 50 94, m. 507 080 044 www.geoblok.waw.pl, email: geoblok@gmail.com KRS 0000102619, NIP 118-00-19-928
Nr i data sporządzenia dokumentu zawierającego wynik pozytywnej weryfikacji oraz ID operatu technicznego	Nr BG-WOZ-OZ.6640.73.2026.PGE _153304 z dn. 04.02.2026 r., P.146.5.2025.1158
Imię i nazwisko oraz nr uprawnień zawodowych kierownika prac	inż. Jacek Puchalski Nr uprawnień 18418

GEODETA UPRAWNIONY
inż. Jacek Puchalski
(nr upr. 18418)

MAPA DO CELÓW PROJEKTOWYCH
Pl. Gabriela Narutowicza

Oznaczenie katastralne pracy geodezyjnej		BG-WOZ-OZ.6640.73.2026.PGE
Miejscowość		m.st. Warszawa
Jednostka ewidencyjna	identyfikator	146514_8
	nazwa	Ochota
Obręb ewidencyjny	identyfikator	146506_8.0205
	nazwa	2-02-05
Skala mapy		1:500
Nazwa układu współrzędnych	prostokątnych płaskich	2000
	wysokości	PL-EVRF2007-NH
Oznaczenie granic obszaru, który był przedmiotem aktualizacji		-
Oznaczenie i informacje o służebnościach gruntowych znajdujących wpływ na zagospodarowanie gruntów zlokalizowanych w granicach projektowanej inwestycji.		wykonano bez ustalenia obciążeń
Oznaczenie i opis(y) kontaru użytku gruntowego, który nie jest ujawniony w bazie danych ewidencji gruntów i budynków		Brak
Nie wykluczca się istnienia w terenie innych nie wykazanych na niniejszej mapie urządzeń podziemnych, które nie były zgłoszone do uzgadniania.		
Mapa może służyć do opracowania projektu technicznego i uzgodnienia w Wydziale KUPGiU w Biurze Geodezji i Katastru		

PRZEDSIĘBIORSTWO USŁUG GEODEZYJNYCH I GEOTECHNICZNYCH
GEOBLOK – BK Sp.z o.o.
04-769 Warszawa, ul. Szaflarów 33
tel./fax 22 663 50 94, m. 507 080 044
www.geoblok.waw.pl, email: geoblok@gmail.com
KRS 0000102619, NIP 118-00-19-928
Warszawa dn. 30.01.2026 r.

GEODETA UPRAWNIONY
inż. Jacek Puchalski
(nr upr. 18418)

Orientacja działek



LEGENDA

- A-B-C-D-E-F-G-H-I-J-K-L-M-N; granica działki inwestycyjnej o nr ewid. 5
- A'-B'-C'-D'; granica działki o nr ewid. 2
- A''-B''-C''-D''; granica działki inwestycyjnej o nr ewid. 3
- 1-2-3-4; lokalizacja Pergoli 1; obszar objęty wnioskiem o pozwolenie na budowę
- 5-6-7-8; lokalizacja Pergoli 2; obszar objęty wnioskiem o pozwolenie na budowę
- numer działki ewidencyjnej
- obrys zadaszenia pregoli
- +/- 0,00=+114,59 rzędna terenu w obrębie zadaszenia pergoli
- tereny zieleni niskiej
- tereny rabat kwietnych i roślinności ozdobnej
- chodnik z płyt granitowych
- ulice asfaltowe
- torowisko z tłucznia
- nawierzchnia; pokład z drewnianych desek tarasowych
- drzewa istniejące i projektowane wg odrębnego opracowania
- istniejące słupy trakcyjne
- istniejący pomnik

Uwaga!

Autorem niniejszego projektu, który podlega ochronie na mocy Ustawy z dnia 4 lutego 1994r. o prawie autorskim i prawach pokrewnych Dz.U.Nr 24 Poz. 83Z 1994r. jest Pracownia 4am Architekci s.c.

Nie należy odmierzać wymiarów z rysunku, ani używać go jako szablonu. Przed przystąpieniem do prac budowlanych wszystkie wymiary należy sprawdzić w naturze. W przypadku stwierdzenia niezgodności należy zwrócić się do projektanta. W przypadku rozbieżności wymiarowych pomiędzy rysunkami detali i całości projektowanego elementu podstawą wymiarowania są rysunki detali.

Projekt

Budowa dwóch pergoli rekreacyjnych
usytuowanych na terenie placu Narutowicza, w dzielnicy Ochota w mieście st. Warszawie

Inwestor

Miasto Stołeczne Warszawa
Stołeczny Zarząd Rozbudowy Miasta
Senatorska 29/31 Warszawa, 00-099

Architektura

Uprawnienia budowlane do projektowania bez ograniczeń w specjalności architektonicznej

Zespół autorski

Faza projektu
Projekt techniczny

Branża
Architektura

Tytuł rysunku
Projekt zagospodarowania terenu

Numer rysunku
SR-NAR-PT.TA.01

Obiekt	Etap	Typ	Rysunek	Arkusz	Rewizja

Nr rewizji | Opis rewizji

Skala	Data	Rysował	Strona
1:500	01.09.2026	BC	

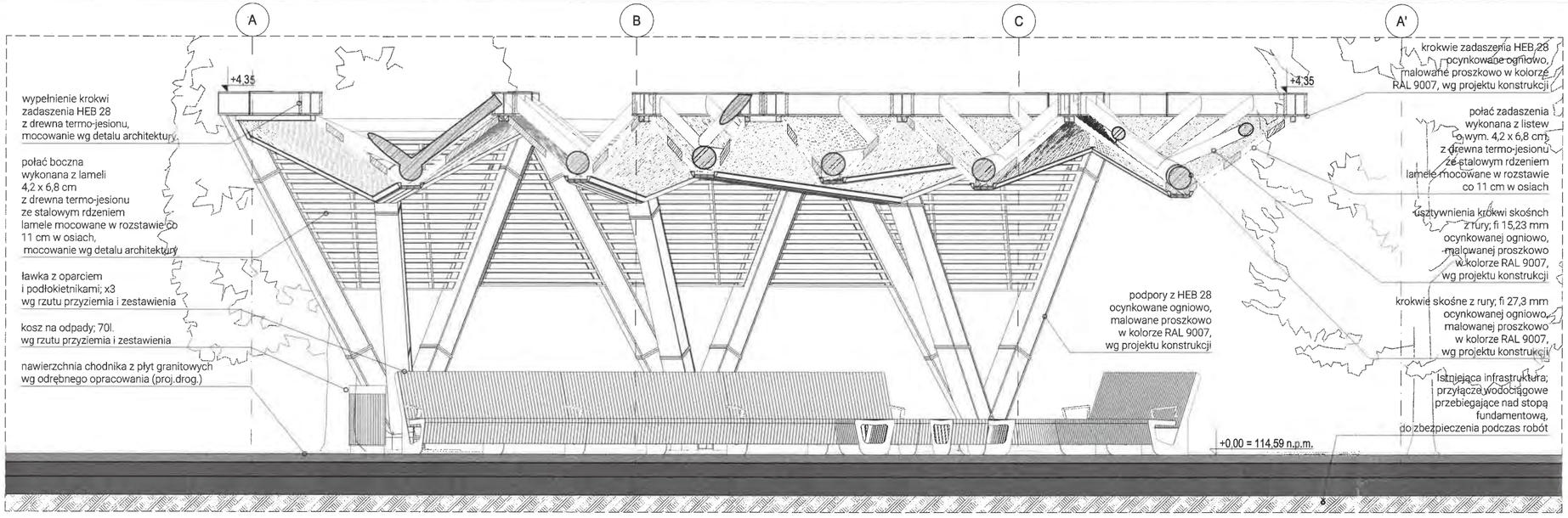

PRZEKRÓJ A-A

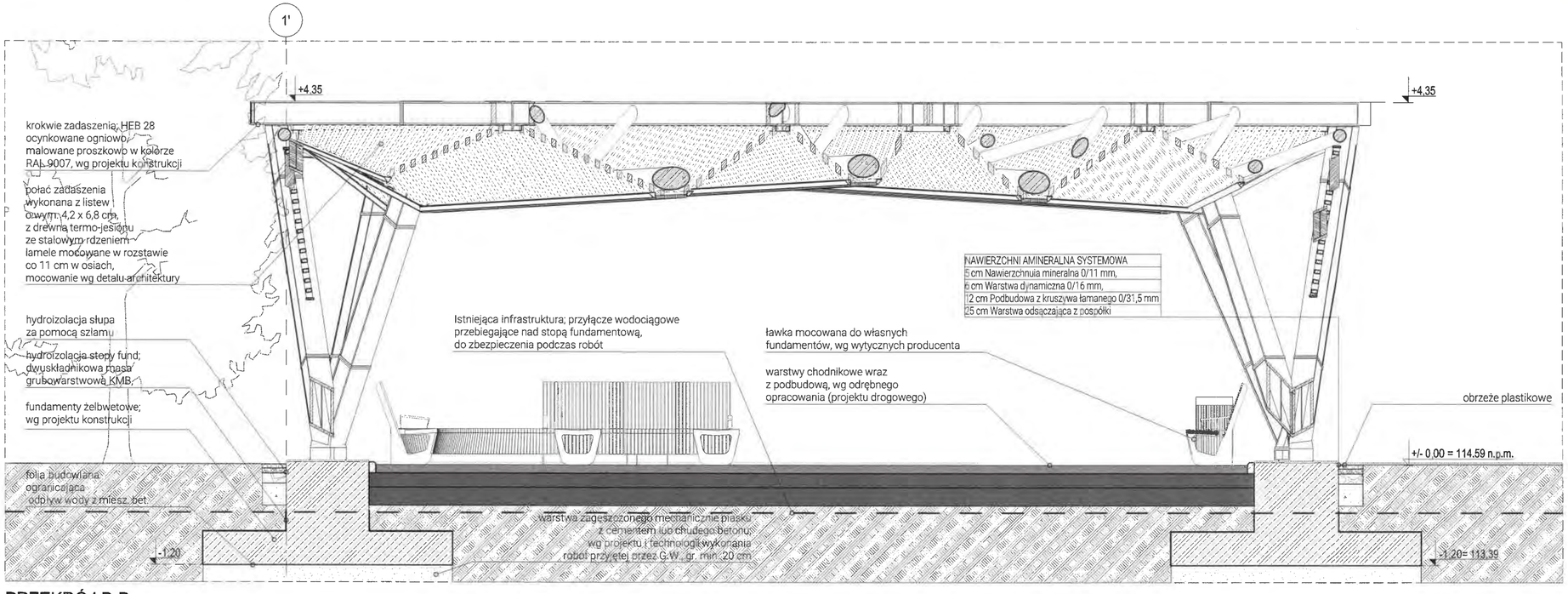

PRZEKRÓJ B-B

Uwaga!

Autorem niniejszego projektu, który podlega ochronie na mocy Ustawy z dnia 4 lutego 1994r. o prawie autorskim i prawach pokrewnych Dz.U.Nr 24 Poz. 83Z 1994r. jest Pracownia 4am Architekci s.c.

Nie należy odmierzać wymiarów z rysunku, ani używać go jako szablonu. Przed przystąpieniem do prac budowlanych wszystkie wymiary należy sprawdzić w naturze. W przypadku stwierdzenia niezgodności należy zwrócić się do projektanta. W przypadku rozbieżności wymiarowych pomiędzy rysunkami detali i całości projektowanego elementu podstawą wymiarowania są rysunki detali.

Projekt

Budowa dwóch pergoli rekreacyjnych
usytuowanych na terenie placu Narutowicza, w dzielnicy Ochota w mieście st. Warszawie

Inwestor

Miasto Stołeczne Warszawa
Stołeczny Zarząd Rozbudowy Miasta
Senatorska 29/31 Warszawa, 00-099

Architektura

Uprawnienia budowlane do projektowania bez ograniczeń w specjalności architektonicznej

Zespół autorski

Faza projektu

Projekt techniczny

Branża

Architektura

Tytuł rysunku

Przekroje (A-A i B-B) pergoli 1

Numer rysunku

SR-NAR-PT.PR.1.01

Obiekt	Etap	Typ	Rysunek	Arkusz	Rewizja

Nr rewizji Opis rewizji

Skala	Data	Rysował	Strona
1:50	03.09.2026	BC	

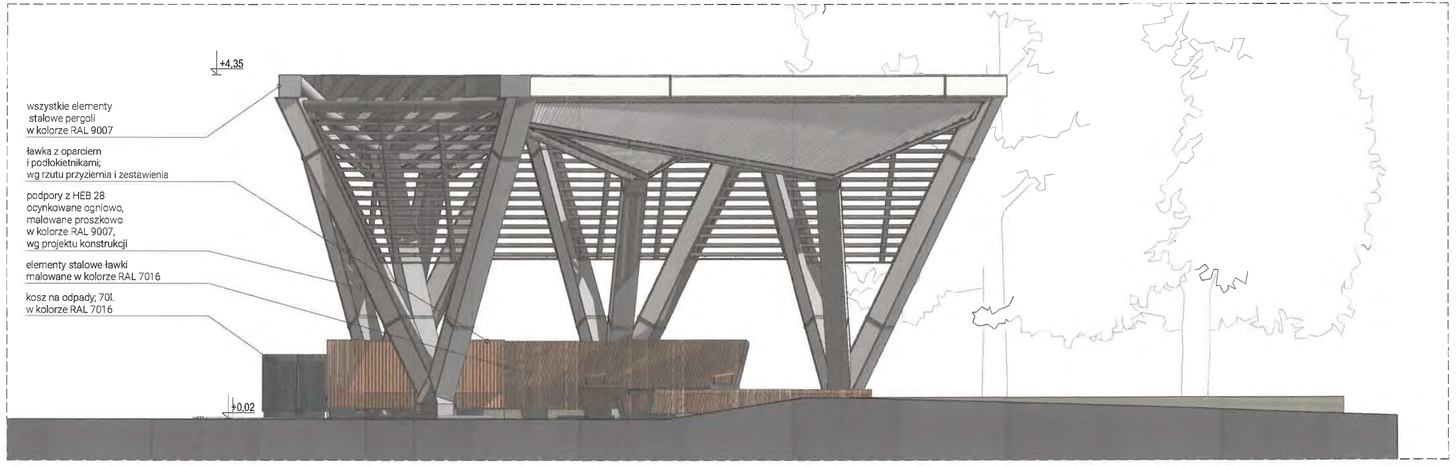

ELEWACJA PÓŁNOCNO-WSCHODNIA PERGOLI 2

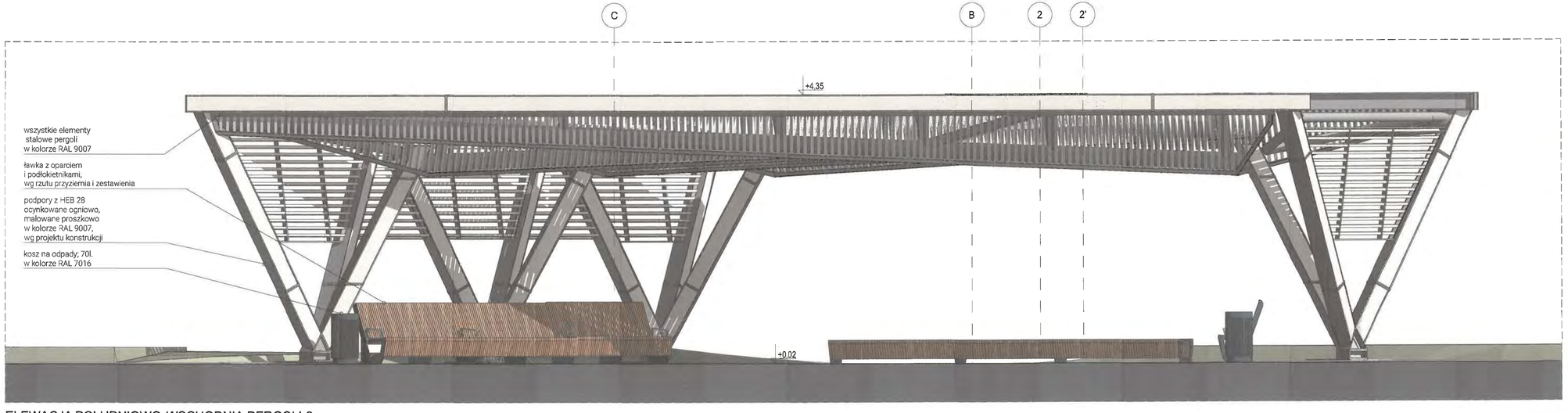

ELEWACJA POŁUDNIOWO-WSCHODNIA PERGOLI 2

Uwaga!

Autorem niniejszego projektu, który podlega ochronie na mocy Ustawy z dnia 4 lutego 1994r. o prawie autorskim i prawach pokrewnych Dz.U.Nr 24 Poz. 83Z 1994r. jest Pracownia 4am Architekci s.c.

Nie należy odmierzać wymiarów z rysunku, ani używać go jako szablonu. Przed przystąpieniem do prac budowlanych wszystkie wymiary należy sprawdzić w naturze. W przypadku stwierdzenią niezgodności należy zwrócić się do projektanta. W przypadku rozbieżności wymiarowych pomiędzy rysunkami detali i całości projektowanego elementu podstawą wymiarowania są rysunki detali.

Projekt

Budowa dwóch pergoli rekreacyjnych
usytuowanych na terenie placu Narutowicza, w dzielnicy Ochota w mieście st. Warszawie

Inwestor

Miasto Stołeczne Warszawa
Stołeczny Zarząd Rozbudowy Miasta
Senatorska 29/31 Warszawa, 00-099

Architektura

Uprawnienia budowlane do projektowania
bez ograniczeń w specjalności architektonicznej

Zespół autorski

Faza projektu

Projekt techniczny

Branża

Architektura

Tytuł rysunku

Elewacje (N-E i S-E) pergoli 2

Numer rysunku

SR-NAR-PT.EL.2.02

Obiekt	Etap	Typ	Rysunek	Arkusz	Rewizja

Nr rewizji Opis rewizji

Skala	Data	Rysował	Strona
1:50	03.09.2026	BC	

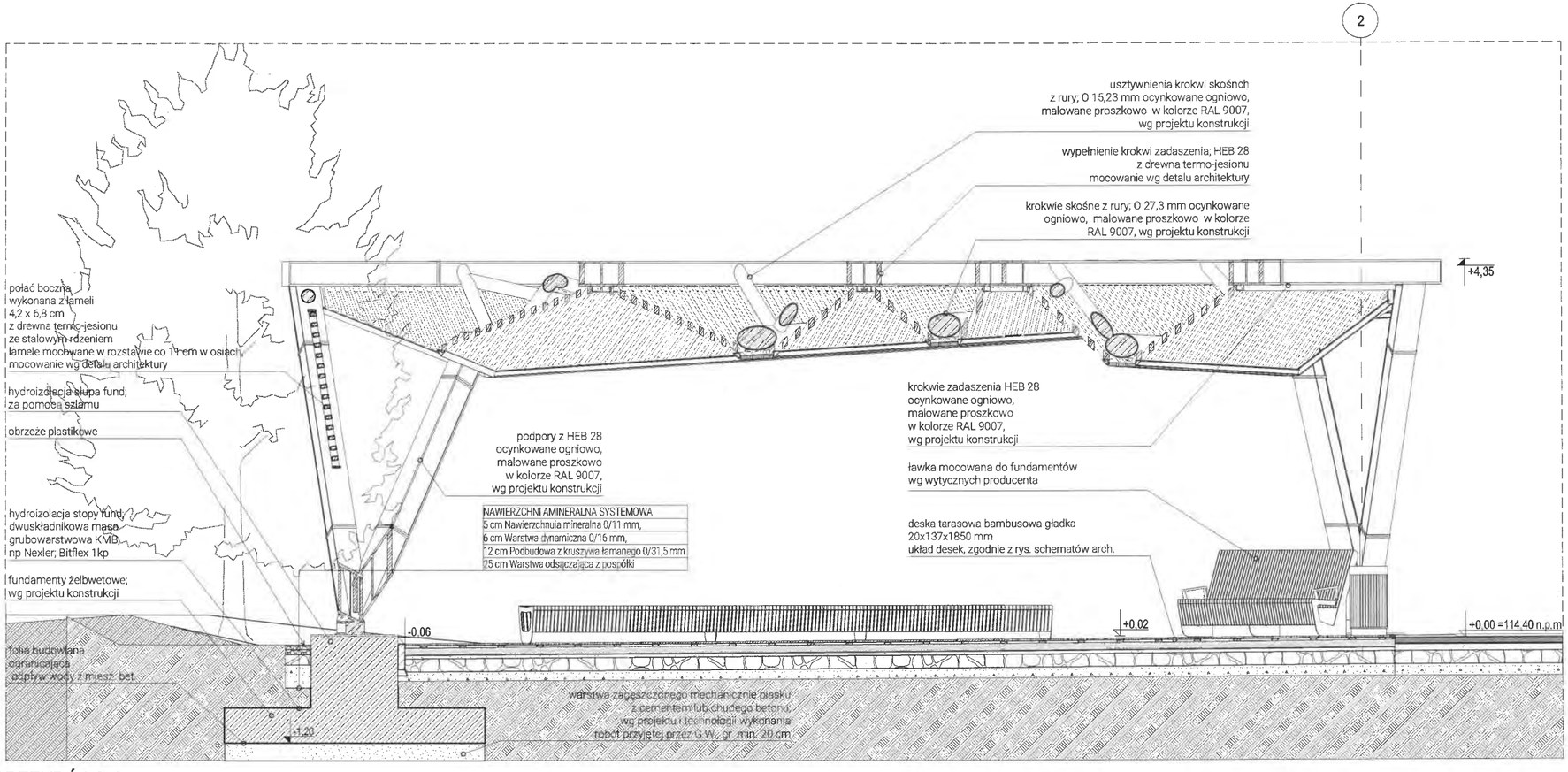

PRZEKRÓJ C-C
SKALA 1:50

Uwaga!

Autorem niniejszego projektu, który podlega ochronie na mocy Ustawy z dnia 4 lutego 1994r. o prawie autorskim i prawach pokrewnych Dz.U.Nr 24 Poz. 83Z 1994r. jest Pracownia 4am Architekci s.c.

Nie należy odmierzać wymiarów z rysunku, ani używać go jako szablonu. Przed przystąpieniem do prac budowlanych wszystkie wymiary należy sprawdzić w naturze. W przypadku stwierdzenia niezgodności należy zwrócić się do projektanta. W przypadku rozbieżności wymiarowych pomiędzy rysunkami detali i całości projektowanego elementu podstawą wymiarowania są rysunki detali.

Projekt

Budowa dwóch pergoli rekreacyjnych
usytuowanych na terenie placu Narutowicza, w dzielnicy Ochota w mieście st. Warszawie

Inwestor

Miasto Stołeczne Warszawa
Stołeczny Zarząd Rozbudowy Miasta
Senatorska 29/31 Warszawa, 00-099

Architektura

Uprawnienia budowlane do projektowania
bez ograniczeń w specjalności architektonicznej

Zespół autorski

Faza projektu
Projekt techniczny

Branża
Architektura

Tytuł rysunku
Przekrój (C-C) pergoli 2

Numer rysunku
SR-NAR-PT.PR.2.01

Obiekt	Etap	Typ	Rysunek	Arkusz	Rewizja

Nr rewizji Opis rewizji

Skala	Data	Rysował	Strona
1:50	03.09.2026	BC	

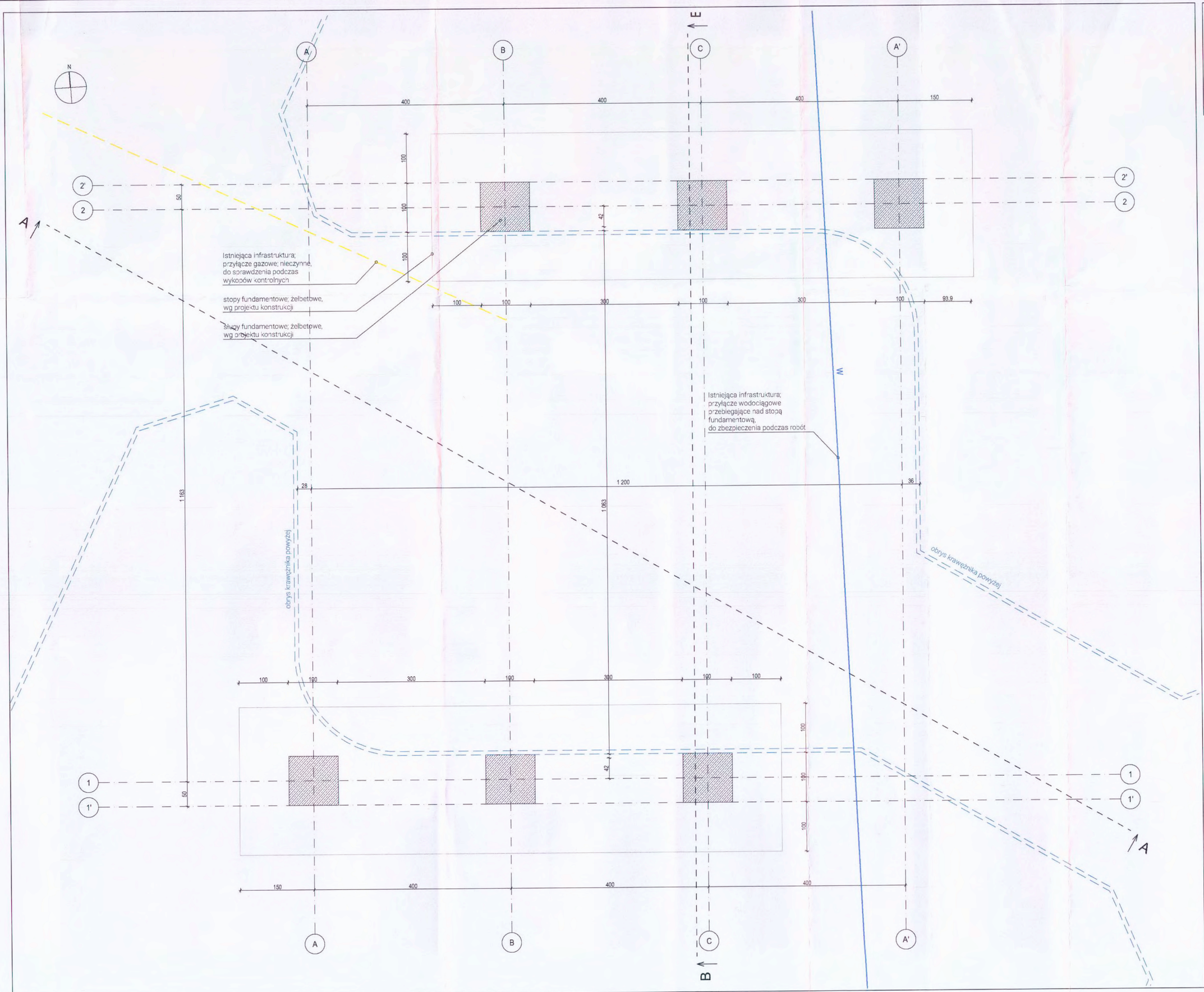

Uwaga!

Autorem niniejszego projektu, który podlega ochronie na mocy Ustawy z dnia 4 lutego 1994r. o prawie autorskim i prawach pokrewnych Dz.U.Nr 24 Poz. 83Z 1994r. jest Pracownia 4am Architekci s.c.

Nie należy odmierzać wymiarów z rysunku, ani używać go jako szablonu. Przed przystąpieniem do prac budowlanych wszystkie wymiary należy sprawdzić w naturze. W przypadku stwierdzenia niezgodności należy zwrócić się do projektanta. W przypadku rozbieżności wymiarowych pomiędzy rysunkami detali i całości projektowanego elementu podstawą wymiarowania są rysunki detali.

Projekt

Budowa dwóch pergoli rekreacyjnych
usytuowanych na terenie placu Narutowicza, w dzielnicy Ochota w mieście st. Warszawie

Inwestor

Miasto Stołeczne Warszawa
Stołeczny Zarząd Rozbudowy Miasta
Senatorska 29/31 Warszawa, 00-099

Architektura

Uprawnienia budowlane do projektowania
bez ograniczeń w specjalności architektonicznej

Zespół autorski

Faza projektu

Projekt techniczny

Branża

Architektura

Tytuł rysunku

Rzut fundamentów pergoli 1

Numer rysunku

SR-NAR-PT.RZ.1.01

Obiekt	Etap	Typ	Rysunek	Arkusz	Rewizja

Nr rewizji Opis rewizji

Skala	Data	Rysował	Strona
1:50	03.09.2026	BC	

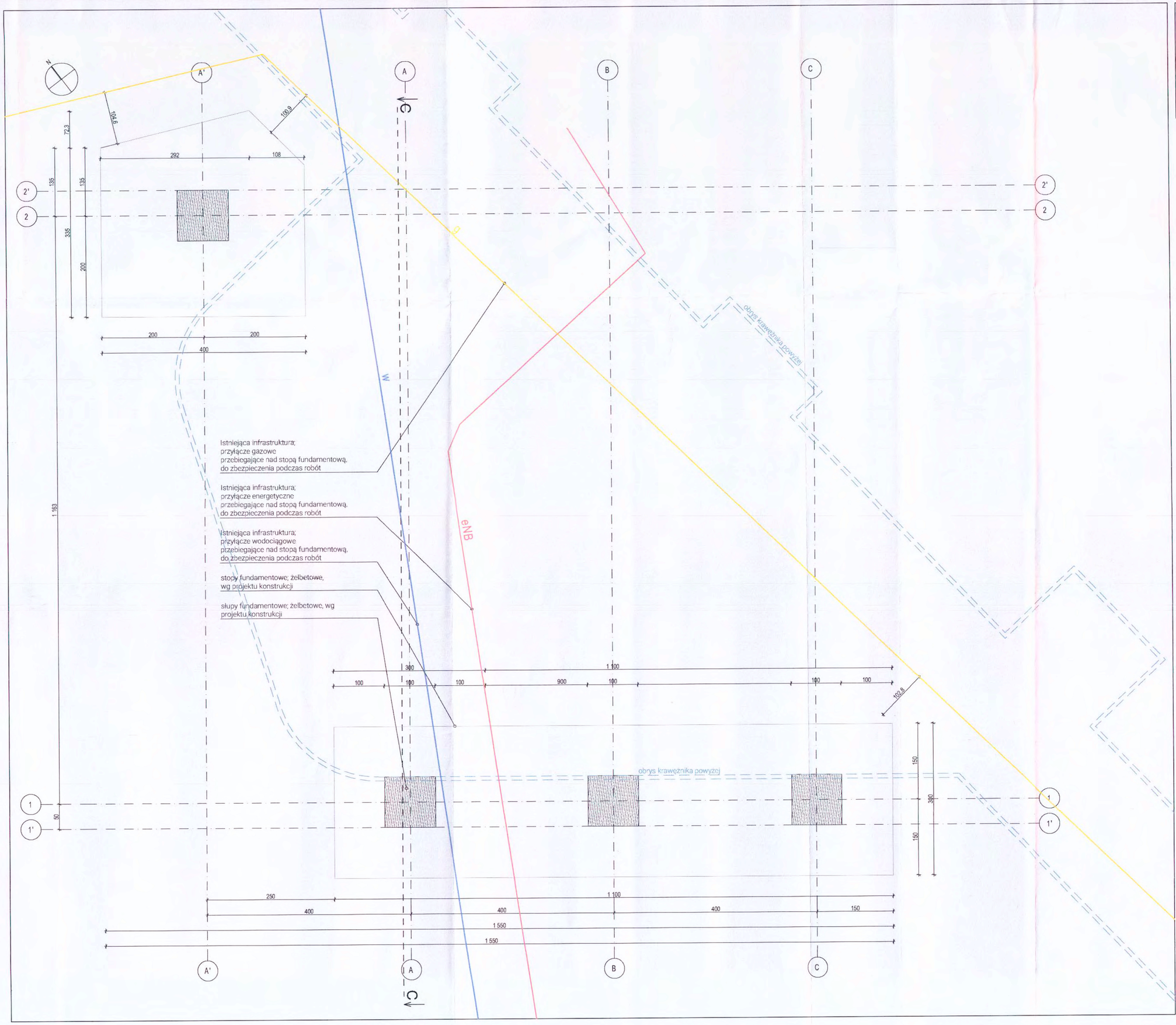

Uwaga!

Autorem niniejszego projektu, który podlega ochronie na mocy Ustawy z dnia 4 lutego 1994r. o prawie autorskim i prawach pokrewnych Dz.U.Nr 24 Poz. 83Z 1994r. jest Pracownia 4am Architekci s.c.

Nie należy odmierzać wymiarów z rysunku, ani używać go jako szablonu. Przed przystąpieniem do prac budowlanych wszystkie wymiary należy sprawdzić w naturze. W przypadku stwierdzenia niezgodności należy zwrócić się do projektanta. W przypadku rozbieżności wymiarowych pomiędzy rysunkami detali i całości projektowanego elementu podstawą wymiarowania są rysunki detali.

Projekt

Budowa dwóch pergoli rekreacyjnych
usytuowanych na terenie placu Narutowicza, w dzielnicy Ochota w mieście st. Warszawie

Inwestor

~~Miasto Stołeczne Warszawa~~
Stołeczny Zarząd Rozbudowy Miasta
Senatorska 29/31 Warszawa, 00-099

Architektura

Uprawnienia budowlane do projektowania
bez ograniczeń w specjalności architektonicznej

Zespół autorski

Faza projektu

Projekt techniczny

Branża

Architektura

Tytuł rysunku

Rzut fundamentów pergoli 2

Numer rysunku

SR-NAR-PT.RZ.2.01

Obiekt	Etap	Typ	Rysunek	Arkusz	Rewizja

Nr rewizji | Opis rewizji

Skala	Data	Rysował	Strona
1:50	03.09.2026	BC	

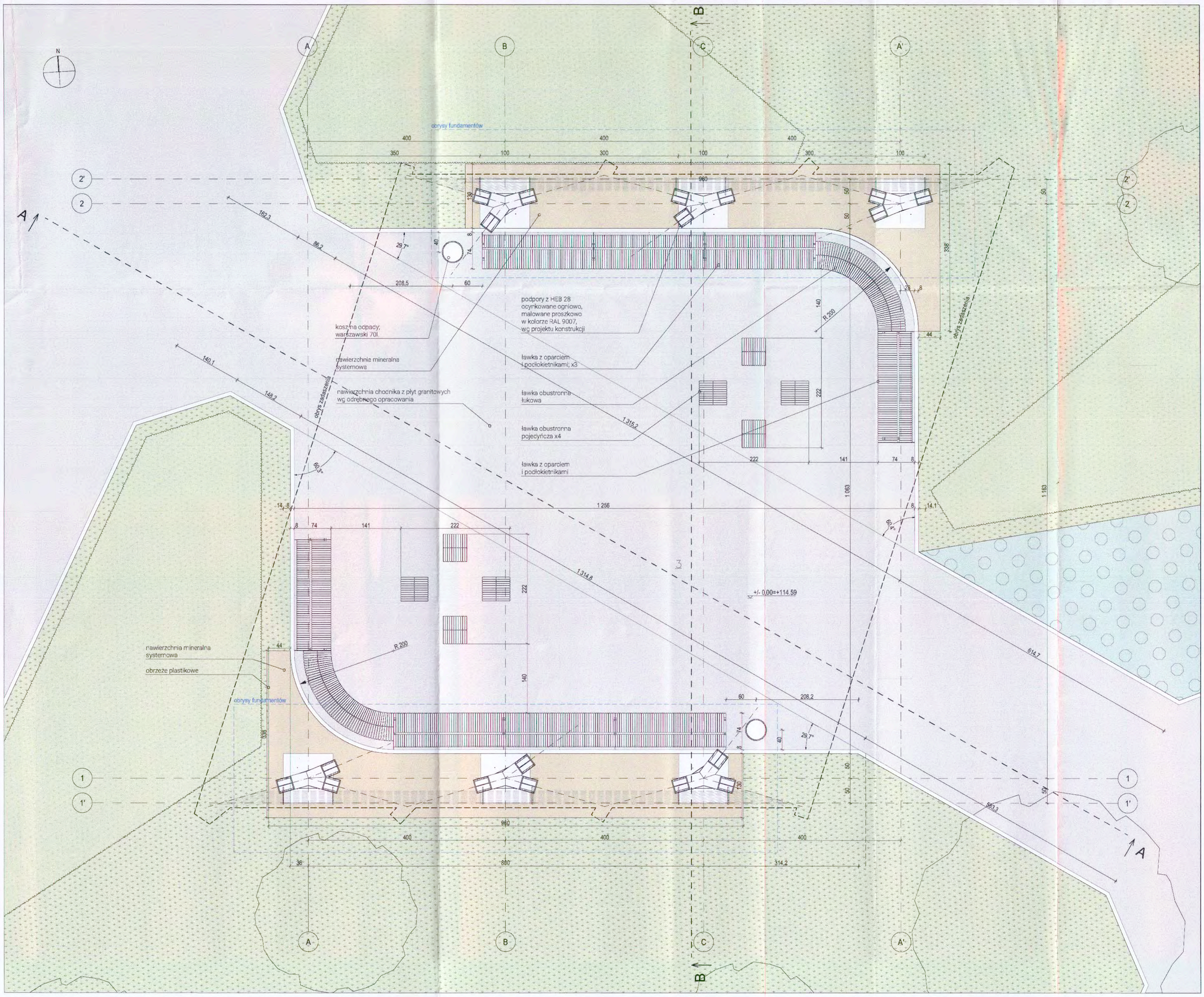

Uwaga!

Autorem niniejszego projektu, który podlega ochronie na mocy Ustawy z dnia 4 lutego 1994r. o prawie autorskim i prawach pokrewnych Dz.U.Nr 24 Poz. 83Z 1994r. jest Pracownia 4am Architekci s.c.

Nie należy odmierzać wymiarów z rysunku, ani używać go jako szablonu. Przed przystąpieniem do prac budowlanych wszystkie wymiary należy sprawdzić w naturze. W przypadku stwierdzenia niezgodności należy zwrócić się do projektanta. W przypadku rozbieżności wymiarowych pomiędzy rysunkami detali i całości projektowanego elementu podstawą wymiarowania są rysunki detali.

Projekt

Budowa dwóch pergoli rekreacyjnych
usytuowanych na terenie placu Narutowicza, w dzielnicy Ochota w mieście st. Warszawie

Inwestor

Miasto Stołeczne Warszawa
Stołeczny Zarząd Rozbudowy Miasta
Senatorska 29/31 Warszawa, 00-099

Architektura

Uprawnienia budowlane do projektowania
bez ograniczeń w specjalności architektonicznej

Zespół autorski

Faza projektu

Projekt techniczny

Branża

Architektura

Tytuł rysunku

Rzut przyziemia pergoli 1

Numer rysunku

SR-NAR-PT.RZ.1.02

Obiekt	Etap	Typ	Rysunek	Arkusz	Rewizja

Nr rewizji Opis rewizji

Skala	Data	Rysował	Strona
1:50	03.09.2026	BC	

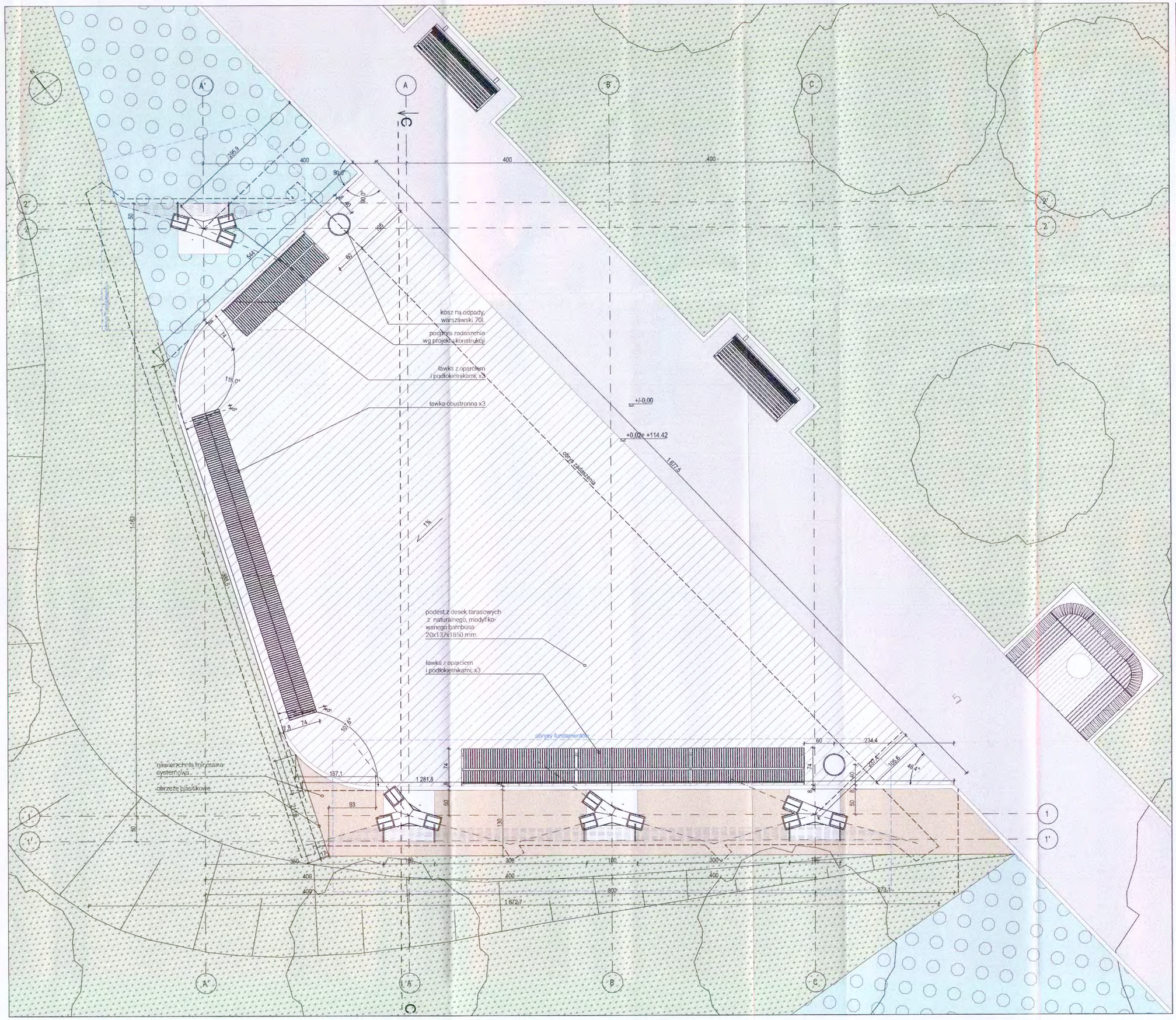

Uwaga!

Autorem niniejszego projektu, który podlega ochronie na mocy Ustawy z dnia 4 lutego 1994r. o prawie autorskim i prawach pokrewnych Dz.U.Nr 24 Poz. 83Z 1994r. jest Pracownia 4am Architekci s.c.

Nie należy odmierzać wymiarów z rysunku, ani używać go jako szablonu. Przed przystąpieniem do prac budowlanych wszystkie wymiary należy sprawdzić w naturze. W przypadku stwierdzenia niezgodności należy zwrócić się do projektanta. W przypadku rozbieżności wymiarowych pomiędzy rysunkami detali i całości projektowanego elementu podstawą wymiarowania są rysunki detali.

Projekt

Budowa dwóch pergoli rekreacyjnych
usytuowanych na terenie placu Narutowicza, w dzielnicy Ochota w mieście st. Warszawie

Inwestor

~~Miasto Stołeczne Warszawa~~
Stołeczny Zarząd Rozbudowy Miasta
Senatorska 29/31 Warszawa, 00-099

Architektura

Uprawnienia budowlane do projektowania
bez ograniczeń w specjalności architektonicznej

Zespół autorski

Faza projektu
Projekt techniczny

Branża
Architektura

Tytuł rysunku
Rzut przyziemia pergoli 2

Numer rysunku
SR-NAR-PT.RZ.2.02

Obiekt	Etap	Typ	Rysunek	Arkusz	Rewizja

Nr rewizji Opis rewizji

Skala	Data	Rysował	Strona
1:50	03.09.2026	BC	

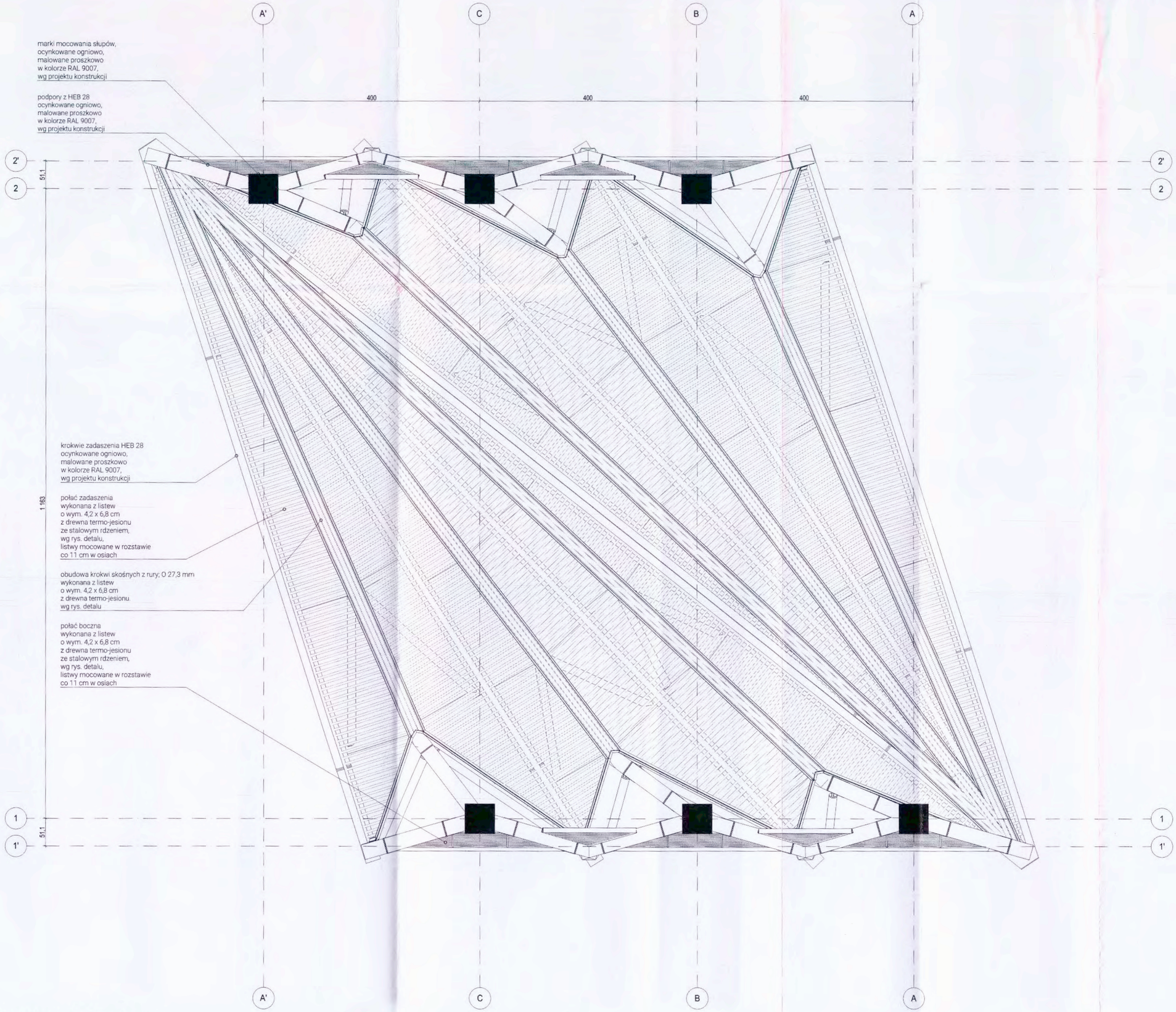

ZADASZENIE PERGOLI PATRZĄC OD DOŁU

Uwaga!

Autorem niniejszego projektu, który podlega ochronie na mocy Ustawy z dnia 4 lutego 1994r. o prawie autorskim i prawach pokrewnych Dz.U.Nr 24 Poz. 83Z 1994r. jest Pracownia 4am Architekci s.c.

Nie należy odmierzać wymiarów z rysunku, ani używać go jako szablonu. Przed przystąpieniem do prac budowlanych wszystkie wymiary należy sprawdzić w naturze. W przypadku stwierdzenia niezgodności należy zwrócić się do projektanta. W przypadku rozbieżności wymiarowych pomiędzy rysunkami detali i całości projektowanego elementu podstawą wymiarowania są rysunki detali.

Projekt

Budowa dwóch pergoli rekreacyjnych
usytuowanych na terenie placu Narutowicza, w dzielnicy Ochota w mieście st. Warszawie

Inwestor

Miasto Stołeczne Warszawa
Stołeczny Zarząd Rozbudowy Miasta
Senatorska 29/31 Warszawa, 00-099

Architektura

Uprawnienia budowlane do projektowania bez ograniczeń w specjalności architektonicznej

Zespół autorski

Faza projektu

Projekt techniczny

Branża

Architektura

Tytuł rysunku

Rzut sufitu pergoli 1

Numer rysunku

SR-NAR-PT.RZ.1.04

Obiekt	Etap	Typ	Rysunek	Arkusz	Rewizja

Nr rewizji | Opis rewizji

Skala	Data	Rysował	Strona
1:50	03.09.2026	BC	

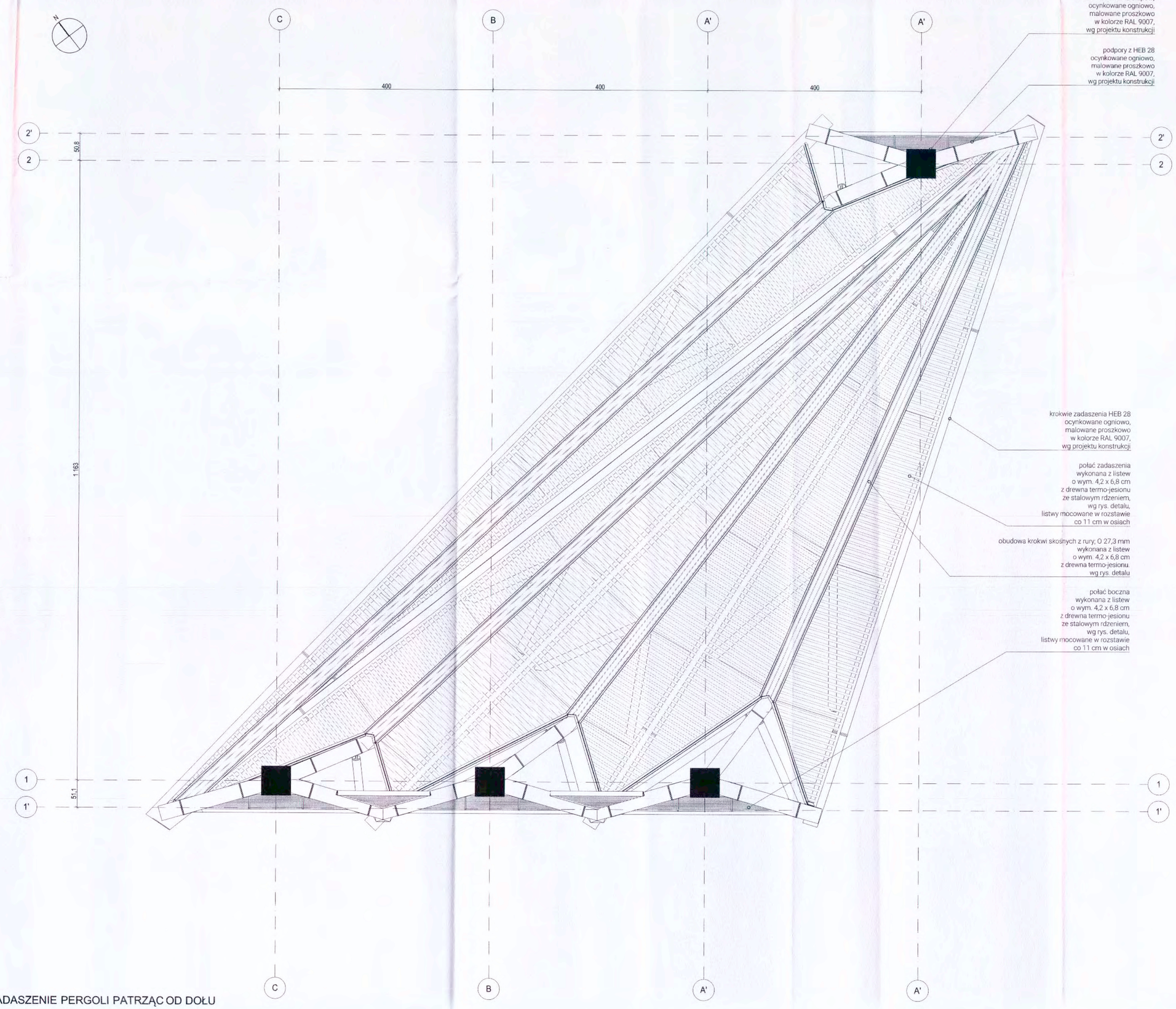

ZADASZENIE PERGOLI PATRZĄC OD DOŁU

Uwaga!

Autorem niniejszego projektu, który podlega ochronie na mocy Ustawy z dnia 4 lutego 1994r. o prawie autorskim i prawach pokrewnych Dz.U.Nr 24 Poz. 83Z 1994r. jest Pracownia 4am Architekci s.c.

Nie należy odmierzać wymiarów z rysunku, ani używać go jako szablonu. Przed przystąpieniem do prac budowlanych wszystkie wymiary należy sprawdzić w naturze. W przypadku stwierdzenia niezgodności należy zwrócić się do projektanta. W przypadku rozbieżności wymiarowych pomiędzy rysunkami detali i całości projektowanego elementu podstawą wymiarowania są rysunki detali.

Projekt

Budowa dwóch pergoli rekreacyjnych
usytuowanych na terenie placu Narutowicza, w dzielnicy Ochota w mieście st. Warszawie

Inwestor

Miasto Stołeczne Warszawa
Stołeczny Zarząd Rozbudowy Miasta
Senatorska 29/31 Warszawa, 00-099

Architektura

Uprawnienia budowlane do projektowania
bez ograniczeń w specjalności architektonicznej

Zespół autorski

Faza projektu
Projekt techniczny

Branża
Architektura

Tytuł rysunku
Rzut sufitu pergoli 2

Numer rysunku
SR-NAR-PT.RZ.2.04

Obiekt	Etap	Typ	Rysunek	Arkusz	Rewizja

Nr rewizji | Opis rewizji

Skala	Data	Rysował	Strona
1:50	03.09.2026	BC	

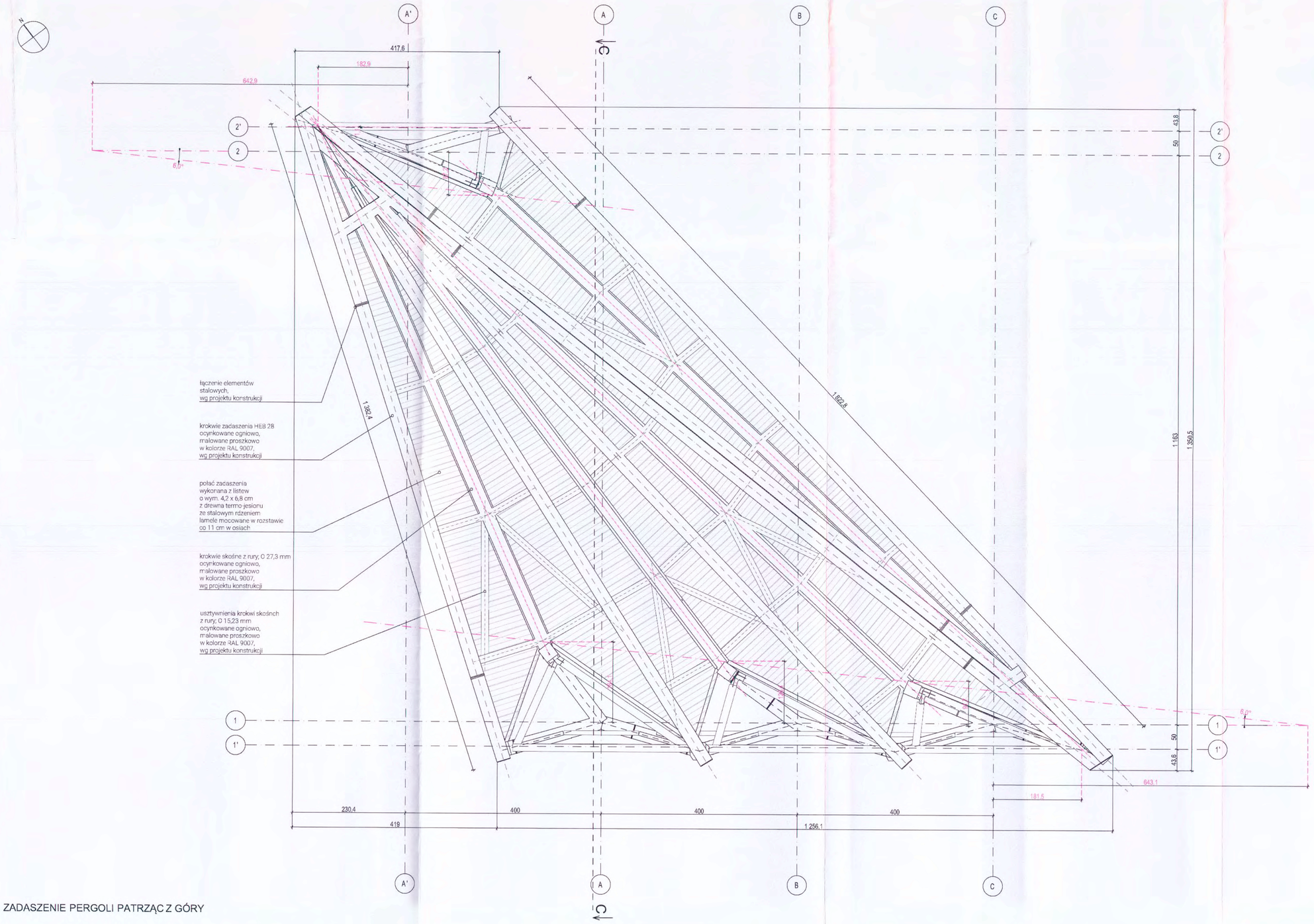

ZADASZENIE PERGOLI PATRZĄC Z GÓRY

Uwaga!

Autorem niniejszego projektu, który podlega ochronie na mocy Ustawy z dnia 4 lutego 1994r. o prawie autorskim i prawach pokrewnych Dz.U.Nr 24 Poz. 83Z 1994r. jest Pracownia 4am Architekci s.c.

Nie należy odmierzać wymiarów z rysunku, ani używać go jako szablonu. Przed przystąpieniem do prac budowlanych wszystkie wymiary należy sprawdzić w naturze. W przypadku stwierdzenia niezgodności należy zwrócić się do projektanta. W przypadku rozbieżności wymiarowych pomiędzy rysunkami detali i całości projektowanego elementu podstawą wymiarowania są rysunki detali.

Projekt

Budowa dwóch pergoli rekreacyjnych
usytuowanych na terenie placu Narutowicza, w dzielnicy Ochota w mieście st. Warszawie

Inwestor

Miasto Stołeczne Warszawa
Stołeczny Zarząd Rozbudowy Miasta
Senatorska 29/31 Warszawa, 00-099

Architektura

Uprawnienia budowlane do projektowania
bez ograniczeń w specjalności architektonicznej

Zespół autorski

Faza projektu
Projekt techniczny

Branża
Architektura

Tytuł rysunku
Rzut zadaszenia pergoli 2

Numer rysunku
SR-NAR-PT.RZ.2.03

Obiekt	Etap	Typ	Rysunek	Arkusz	Rewizja

Nr rewizji | Opis rewizji

Skala	Data	Rysował	Strona
1:50	03.09.2026	BC	

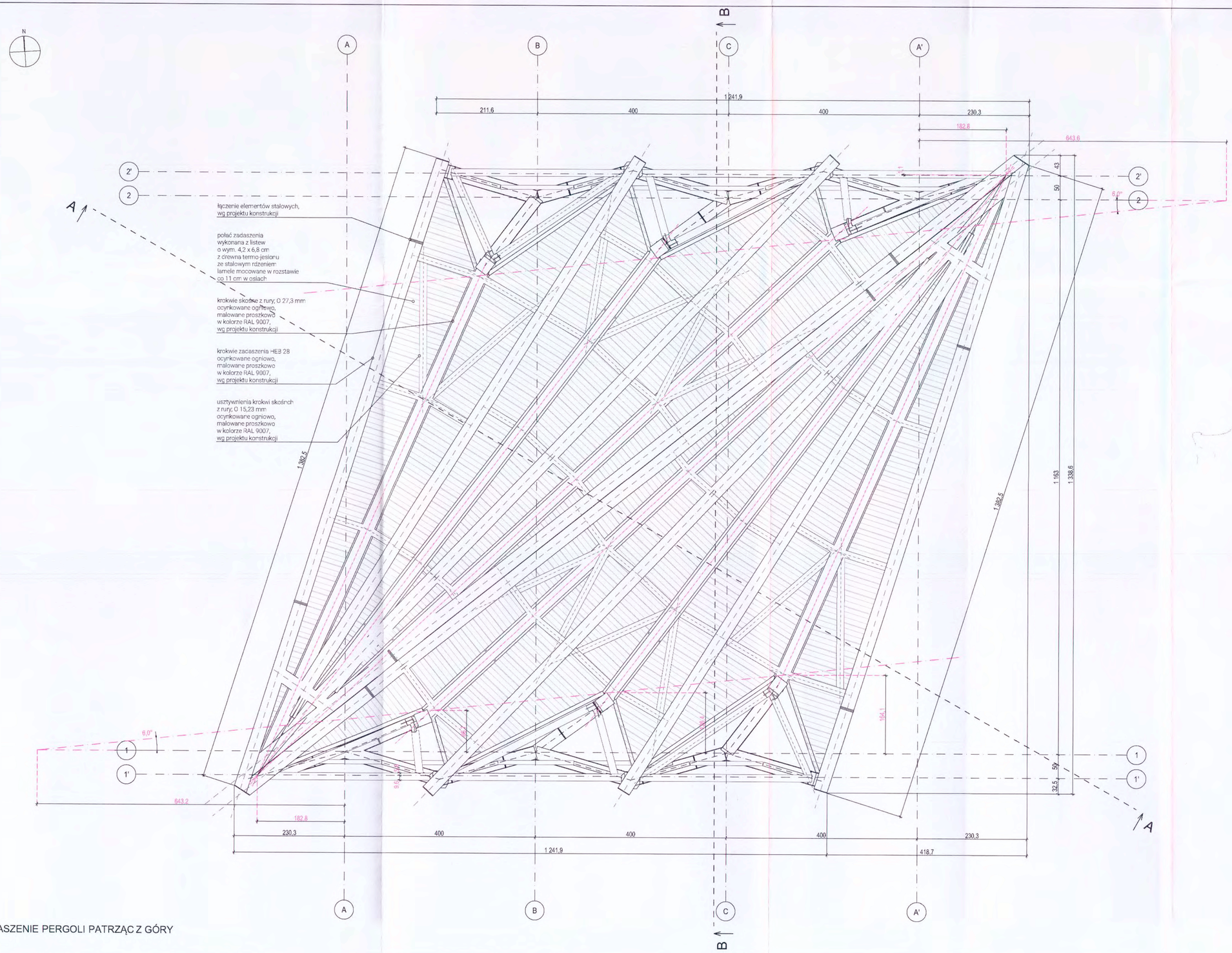

ZADASZENIE PERGOLI PATRZĄC Z GÓRY

Uwaga!

Autorem niniejszego projektu, który podlega ochronie na mocy Ustawy z dnia 4 lutego 1994r. o prawie autorskim i prawach pokrewnych Dz.U.Nr 24 Poz. 83Z 1994r. jest Pracownia 4am Architekci s.c.

Nie należy odmierzać wymiarów z rysunku, ani używać go jako szablonu. Przed przystąpieniem do prac budowlanych wszystkie wymiary należy sprawdzić w naturze. W przypadku stwierdzenia niezgodności należy zwrócić się do projektanta. W przypadku rozbieżności wymiarowych pomiędzy rysunkami detali i całości projektowanego elementu podstawą wymiarowania są rysunki detali.

Projekt

Budowa dwóch pergoli rekreacyjnych
usytuowanych na terenie placu Narutowicza, w dzielnicy Ochota w mieście st. Warszawie

Inwestor

Miasto Stołeczne Warszawa
Stołeczny Zarząd Rozbudowy Miasta
Senatorska 29/31 Warszawa, 00-099

Architektura

Uprawnienia budowlane do projektowania
bez ograniczeń w specjalności architektonicznej

Zespół autorski

Faza projektu

Projekt techniczny

Branża

Architektura

Tytuł rysunku

Rzut zadaszenia pergoli 1

Numer rysunku

SR-NAR-PT.RZ.1.03

Obiekt	Etap	Typ	Rysunek	Arkusz	Rewizja

Nr rewizji | Opis rewizji

Skala	Data	Rysował	Strona
1:50	03.09.2026	BC	

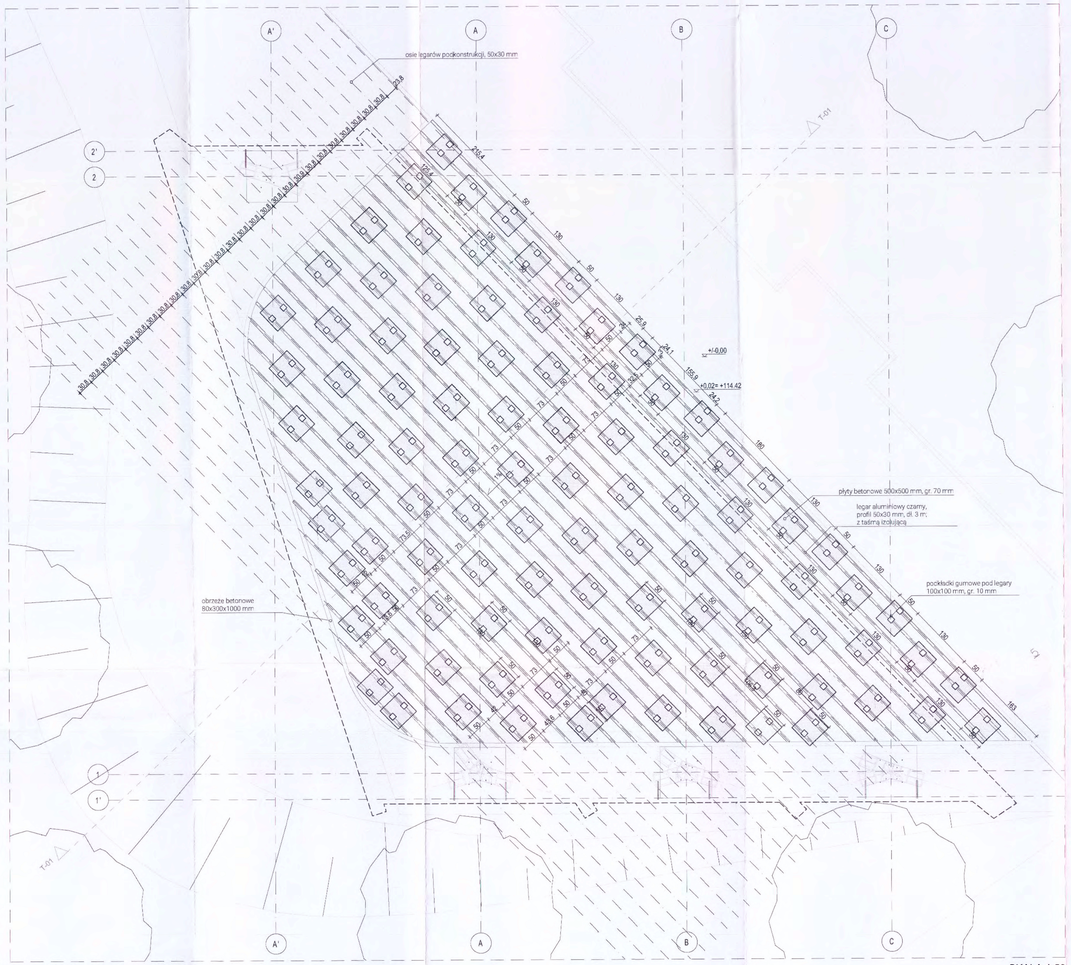

SCHEMAT PODKONSTRUKCJI TARASU

SKALA 1:50

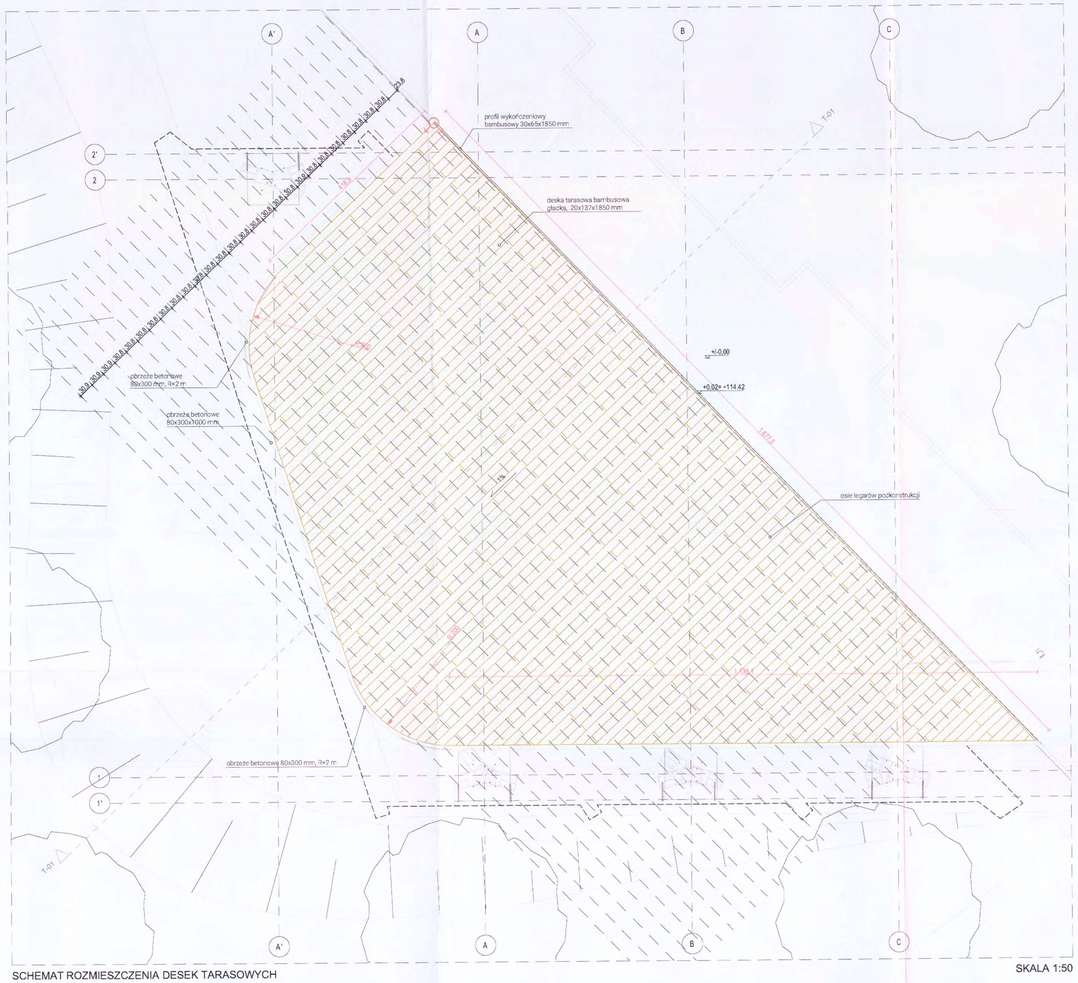

SCHEMAT ROZMIESZCZENIA DESEK TARASOWYCH

SKALA 1:50

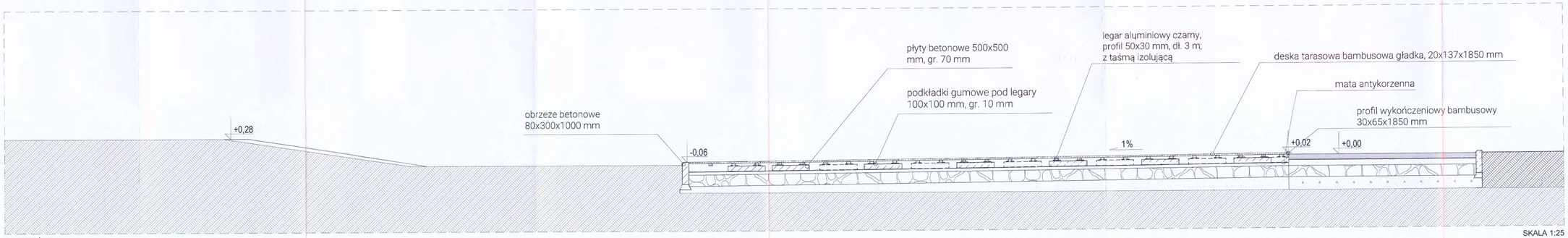

PRZEKRÓJ T-01

SKALA 1:25

Uwaga!

Autorem niniejszego projektu, który podlega ochronie na mocy Ustawy z dnia 4 lutego 1994r. o prawie autorskim i prawach pokrewnych Dz.U.Nr 24 Poz. 83Z 1994r. jest Pracownia 4am Architekci s.c.

Nie należy odmierzać wymiarów z rysunku, ani używać go jako szablonu. Przed przystąpieniem do prac budowlanych wszystkie wymiary należy sprawdzić w naturze. W przypadku stwierdzenia niezgodności należy zwrócić się do projektanta. W przypadku rozbieżności wymiarowych pomiędzy rysunkami detali i całości projektowanego elementu podstawą wymiarowania są rysunki detali.

Projekt

Budowa dwóch pergoli rekreacyjnych
usytuowanych na terenie placu Narutowicza, w dzielnicy Ochota w mieście st. Warszawie

Inwestor

Miasto Stołeczne Warszawa
Stołeczny Zarząd Rozbudowy Miasta
Senatorska 29/31 Warszawa, 00-099

Architektura

Uprawnienia budowlane do projektowania bez ograniczeń w specjalności architektonicznej

Zespół autorski

Faza projektu
Projekt techniczny

Branża
Architektura

Tytuł rysunku
Schemat tarasu pergoli 2

Numer rysunku
SR-NAR-PT.SCH.01

Obiekt	Etap	Typ	Rysunek	Arkusz	Rewizja

Nr rewizji	Opis rewizji

Skala	Data	Rysował	Strona
1:50, 1:25	03.09.2026		

1 SCHEMAT MONTAŻU SŁUPÓW - pergola 1

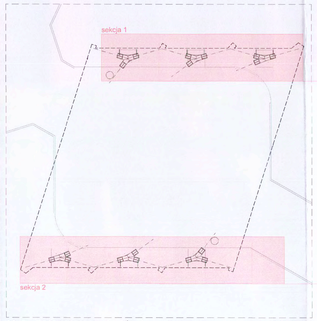

SCHEMAT ROZMIESZCZENIA SŁUPÓW SKALA1:100

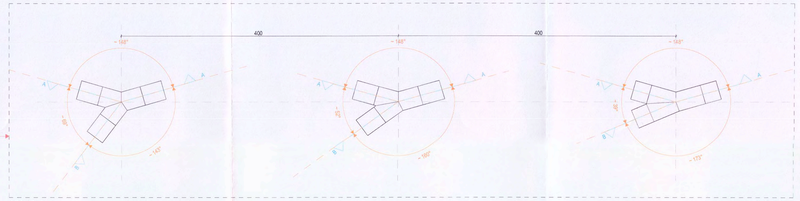

SEGMENT 1 SKALA1:25

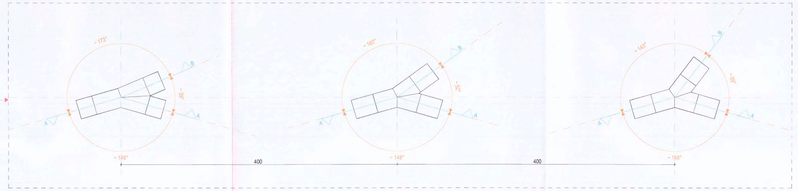

SEGMENT 2 SKALA1:25



PRZEKRÓJ A
SKALA 1:25



PRZEKRÓJ B
SKALA 1:25

2 SCHEMAT MONTAŻU RUR - pergola 1

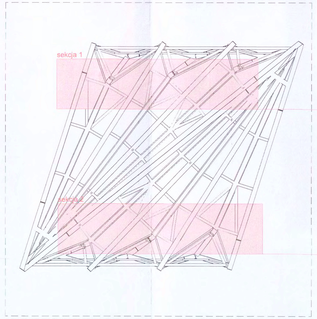

SCHEMAT ROZMIESZCZENIA RUR SKALA1:100

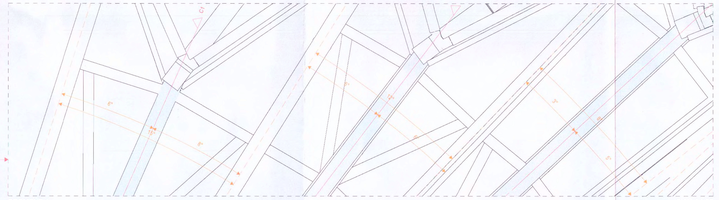

SEGMENT 1 SKALA1:25

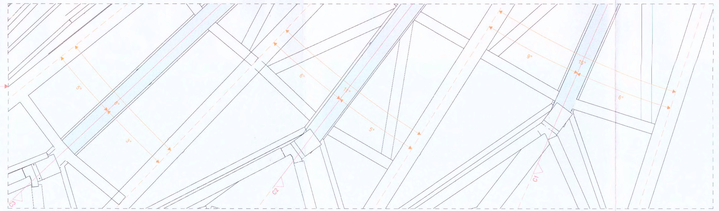

SEGMENT 2 SKALA1:25



PRZEKRÓJ C1
SKALA 1:25



PRZEKRÓJ C2
SKALA 1:25



PRZEKRÓJ C3
SKALA 1:25

Uwaga!

Autorem niniejszego projektu, który podlega ochronie na mocy Ustawy z dnia 4 lutego 1994r. o prawie autorskim i prawach pokrewnych Dz.U.Nr 24 Poz. 83Z 1994r. jest Pracownia 4am Architekci s.c.

Nie należy odmierzać wymiarów z rysunku, ani używać go jako szablonu. Przed przystąpieniem do prac budowlanych wszystkie wymiary należy sprawdzić w naturze. W przypadku stwierdzenia niezgodności należy zwrócić się do projektanta. W przypadku niejasności, sprzeczności lub niekompletności w treści rysunku lub projektowanego elementu podczas wymiarowania są rysunki detali.

Projekt:
Budowa dwóch pergoli nakreacyjnych
usytuowanych na terenie placu Narutowicza, w dzielnicy Ochota w mieście st. Warszawa

Inwestor
Miasto Stołeczne Warszawa
Stołeczny Zarząd Rozbudowy Miasta
Senatorska 29/31 Warszawa, 00-099

Architektura

Uprawnienia budowlane do projektowania bez ograniczeń w specjalności architektonicznej

Zespół autorski

Faza projektu
Projekt techniczny

Branża
Architektura

Tytuł rysunku
Schematy montażowe pergoli 1

Numer rysunku
SR-NAR-PT.SCH.02

Obiekt	Etap	Typ	Rysunek	Arkusz	Rewizja

Nr rewizji Opis rewizji

Skala	Data	Rysował	Sprawdził
1:25, 1:100	03.09.2026		

Budowa dwóch pergoli rekreacyjnych, usytuowanych na terenie placu Narutowicza, w dzielnicy Ochota w mieście st. Warszawie Zagospodarowanie Placu Narutowicza	2026

lp.	typy ławek	lokalizacja	długość cm	ilość	rozszerzenie	ilość
1	ŁAWKA WARSZAWSKA Z OPARCIEM I DWOMA PODŁOKIETNIKAMI	Aleja I (główna)	180	25	podłokietniki	50
2	ŁAWKA /siedzisko łukowe obustronne/ (JATOBA)	Aleja II (pergola 1)	ca 240	2	podłokietniki	0
3	ŁAWKA Z OPARCIEM I PODŁOKIETNIKAMI (JATOBA)	Aleja II (pergola 1)	225	8	podłokietniki	12
4	ŁAWKA PARKOWA BEZ OPARCIA (JATOBA)	Aleja II (pergola 1)	49	8	podłokietniki	0
5	ŁAWKA /siedzisko obustronne/ (JATOBA)	Aleja III (kwiatowa)	ca 94	4	podłokietniki	0
6	ŁAWKA Z OPARCIEM I PODŁOKIETNIKAMI (JATOBA)	Aleja III (kwiatowa)	225	22	podłokietniki	22
7	ŁAWKA WARSZAWSKA Z OPARCIEM I DWOMA PODŁOKIETNIKAMI	Aleja IV (boczna)	180	3	podłokietniki	6
8	ŁAWKA WARSZAWSKA Z OPARCIEM I DWOMA PODŁOKIETNIKAMI	Aleja V (przy pomniku)	225	10	podłokietniki	20
9	ŁAWKA Z OPARCIEM I PODŁOKIETNIKAMI (JATOBA)	Aleja VI (pergola 2)	225	4	podłokietniki	6
10	ŁAWKA /siedzisko obustronne/ (JATOBA)	Aleja VI (pergola 2)	225	3	podłokietniki	0
11	ŁAWKA WARSZAWSKA Z OPARCIEM I DWOMA PODŁOKIETNIKAMI	Aleja VI (pergola 2)	180	2	podłokietniki	4
12	ŁAWKA Z OPARCIEM I PODŁOKIETNIKAMI I STOLIKIEM (JATOBA)	Aleja VI (pergola 2)	241,5	2	stolik	2
13	ŁAWKA Z OPARCIEM I PODŁOKIETNIKAMI (JATOBA) (x2)	Aleja VI (pergola 2)	ca 352	2	stolik	0

typ kosza	lokalizacja	ilość
Kosz na śmieci warszawski 70l	Aleja I (główna)	7
Kosz na śmieci warszawski 70l	Aleja II (pergola 1)	2
Kosz na śmieci warszawski 70l	Aleja III (kwiatowa)	3
Kosz na śmieci warszawski 70l	Aleja IV (boczna)	1
Kosz na śmieci warszawski 70l	Aleja V (przy pomniku)	3
Kosz na śmieci warszawski 70l	Aleja VI (pergola 2)	4

typ stojaka	lokalizacja	ilość
Stojak rowerowy ogumowany 80x80 cm	Aleja I (główna)	12

materiał pergoli	typ
drewno	thermo drewno modified wood ash-jesion
stal	ral 9007

materiał ławki	typ
drewno	Oiled jatoba FSC C167403
stal	RAL 7016 anthracite grey